

Приложение
к постановлению администрации
города Владимира
от 11.06.2024 № 1298

СХЕМА № 55
РАСПОЛОЖЕНИЯ ЧАСТИ ЗЕМЕЛЬНОГО УЧАСТКА НА КАДАСТРОВОМ
ПЛАНЕ ТЕРРИТОРИИ

Условный номер земельного участка 33:22:013007

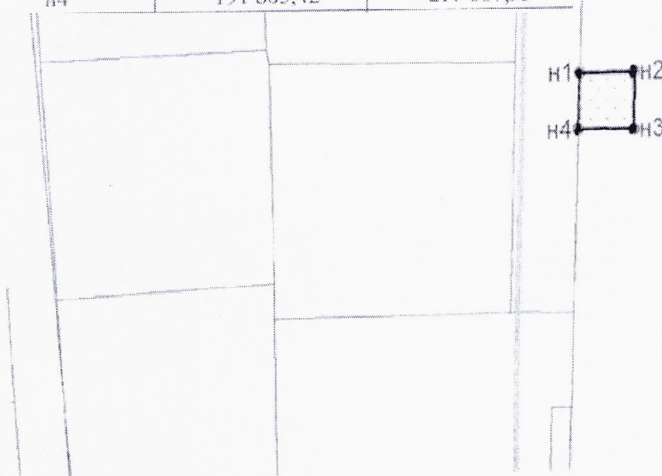
Площадь части земельного участка 43 кв.м.

Местоположение: Владимирская обл., МО г.Владимир (городской округ), г.Владимир,
проезд 1-й Толмачевский, восточнее д.4

Площадь земельного участка: 43 кв.м.

Обозначение характерных точек границы	Координаты, м	
	X	Y
1	2	3
n1	191 809,58	217 868,20
n2	191 809,65	217 875,01
n3	191 803,39	217 874,90
n4	191 803,42	217 867,95

33:22:013007



Масштаб 1:1000

Система координат: МСК-33

Территориальная зона О1

Категория земель: земли населенных пунктов

Местоположение объекта: Российская Федерация, Владимирская область, Городской округ город
Владимир, город Владимир, проезд 1-й Толмачевский, восточнее дома №4

Условные обозначения:

- граница испрашиваемого земельного участка
- существующие границы земельных участков, имеющих в ЕГРН
- - характерная точка границы земельного участка, сведения о которой имеются в ЕГРН
- - характерная точка границы земельного участка, сведения о которой отсутствуют в ЕГРН
- граница кадастрового квартала

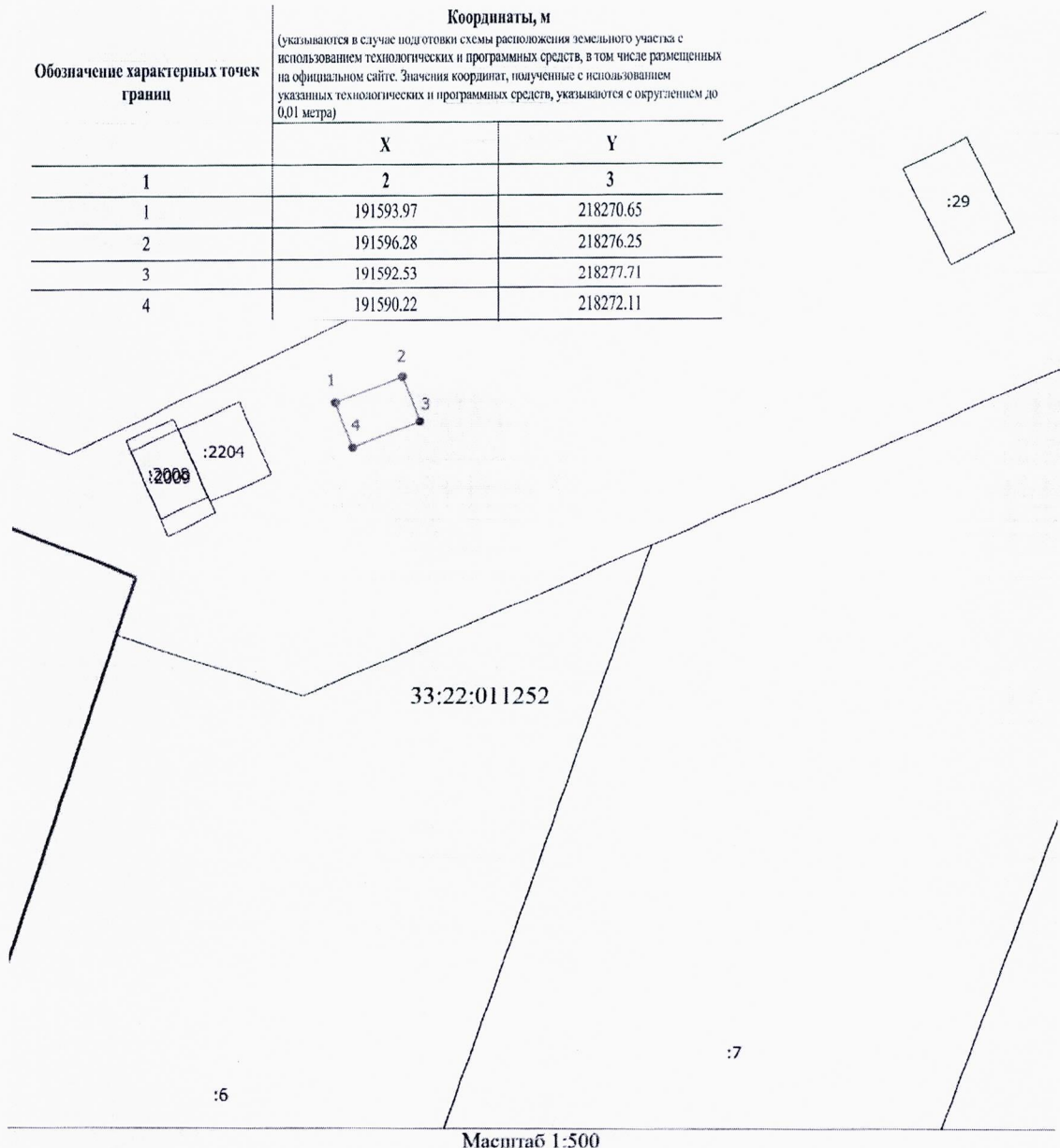
33:22:013007 – номер кадастрового квартала

СХЕМА № 56 РАСПОЛОЖЕНИЯ ЧАСТИ ЗЕМЕЛЬНОГО УЧАСТКА НА КАДАСТРОВОМ ПЛАНЕ ТЕРРИТОРИИ

Условный номер земельного участка 33:22:011252

Площадь части земельного участка 24 кв.м.

Местоположение: Владимирская обл., МО г.Владимир (городской округ), г.Владимир,
ул.Балакирева, в районе д.43В



Условные обозначения

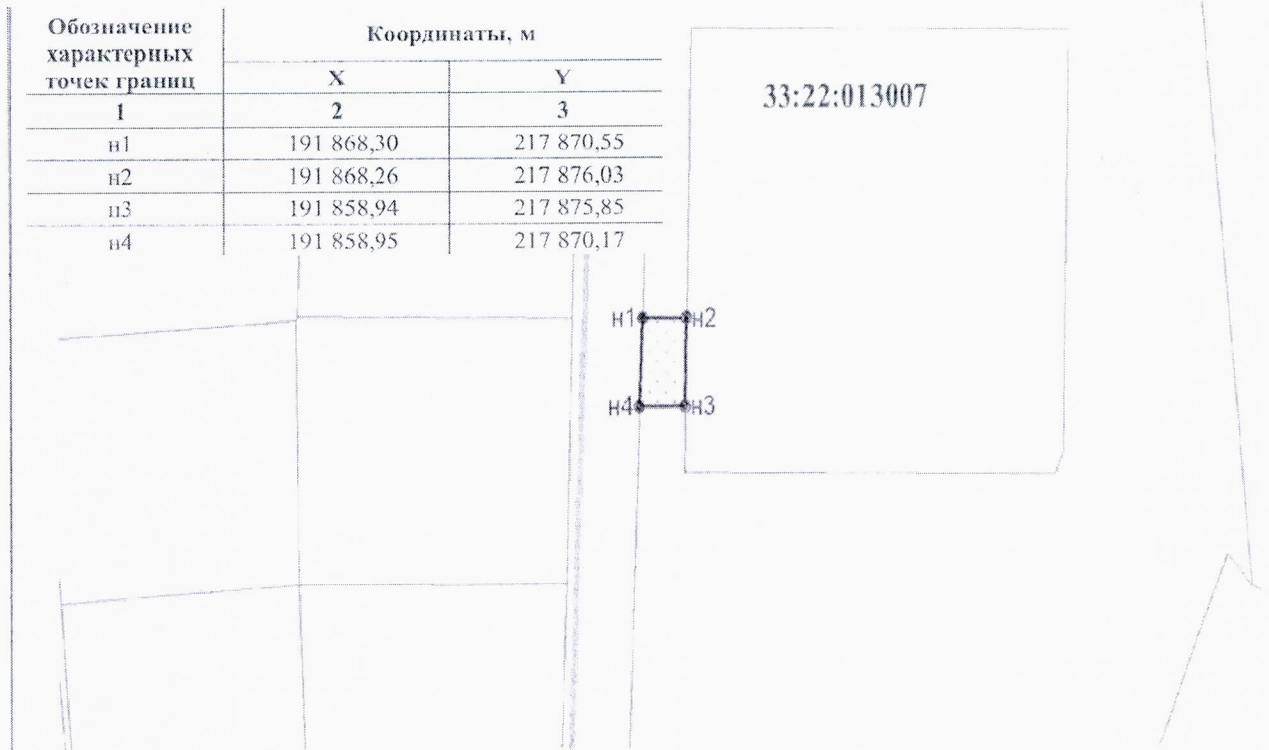
- Часть границы, местоположение которой определено при выполнении кадастровых работ
- 1 - Обозначение новой характерной точки
- :6 - Кадастровый номер земельного участка
- Часть границы, сведения ЕГРН о которой позволяют однозначно определить ее положение на местности
- Граница кадастрового квартала
- - Характерная точка границы земельного участка, сведения о которой отсутствуют в ЕГРН, местоположение которой определено при кадастровых работах (новая характерная точка)
- 33:22:011252 - Номер кадастрового квартала

СХЕМА № 57
РАСПОЛОЖЕНИЯ ЧАСТИ ЗЕМЕЛЬНОГО УЧАСТКА НА КАДАСТРОВОМ
ПЛАНЕ ТЕРРИТОРИИ

Условный номер земельного участка 33:22:013007

Площадь части земельного участка 52 кв.м.

Местоположение: Владимирская обл., МО г.Владимир (городской округ), г.Владимир,
 проезд 1-й Толмачевский, восточнее д.2



Масштаб 1:1000

Территориальная зона О1

Система координат: МСК-33

Категория земель: земли населенных пунктов

Местоположение объекта: Российская Федерация, Владимирская область, Городской округ город
 Владимир, город Владимир, проезд 1-й Толмачевский, восточнее дома №2

Условные обозначения:

- - граница испрашиваемого земельного участка
- - существующие границы земельных участков, имеющих в ЕГРН
- - характерная точка границы земельного участка, сведения о которой имеются в ЕГРН
- - характерная точка границы земельного участка, сведения о которой отсутствуют в ЕГРН
- - граница кадастрового квартала

33:22:013007 – номер кадастрового квартала

СХЕМА № 58
РАСПОЛОЖЕНИЯ ЧАСТИ ЗЕМЕЛЬНОГО УЧАСТКА НА КАДАСТРОВОМ
ПЛАНЕ ТЕРРИТОРИИ

Условный номер земельного участка 33:22:013007

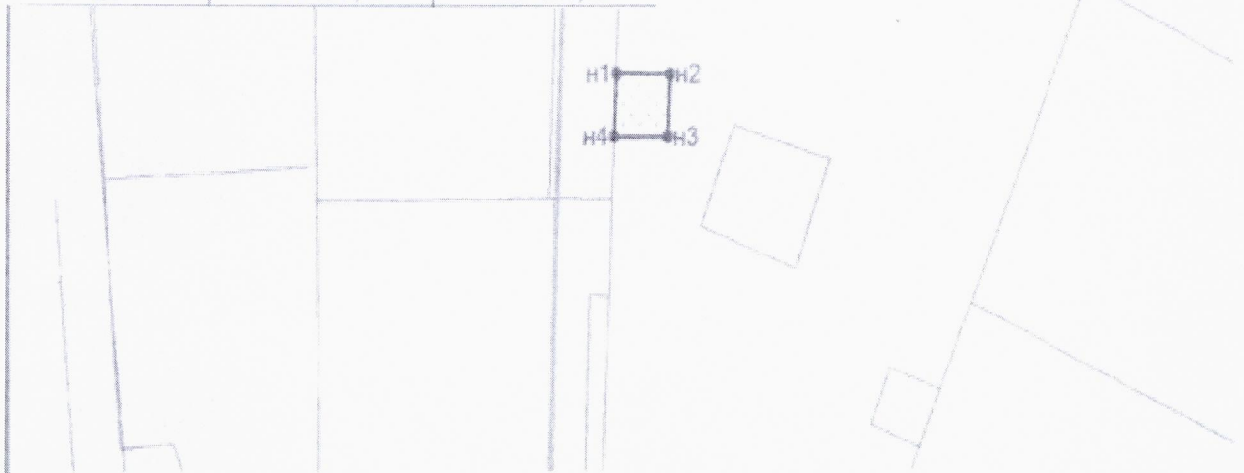
Площадь части земельного участка 46 кв.м.

Местоположение: Владимирская обл., МО г.Владимир (городской округ), г.Владимир,
 проезд 1-й Толмачевский, восточнее д.4

Площадь земельного участка: 46 кв.м.

Обозначение характерных точек грании	Координаты, м	
	X	Y
1	2	3
n1	191 797,00	217 867,70
n2	191 796,95	217 874,65
n3	191 790,34	217 874,39
n4	191 790,38	217 867,43

33:22:013007



Масштаб 1:1000

Территориальная зона ОI

Система координат: МСК-33

Категория земель: земли населенных пунктов

Местоположение объекта: Российская Федерация, Владимирская область, Городской округ город Владимир, город Владимир, проезд 1-й Толмачевский, восточнее дома №4

Условные обозначения:

- - граница испрашиваемого земельного участка
- - существующие границы земельных участков, имеющих в ЕГРН
- - характерная точка границы земельного участка, сведения о которой имеются в ЕГРН
- - характерная точка границы земельного участка, сведения о которой отсутствуют в ЕГРН
- - граница кадастрового квартала

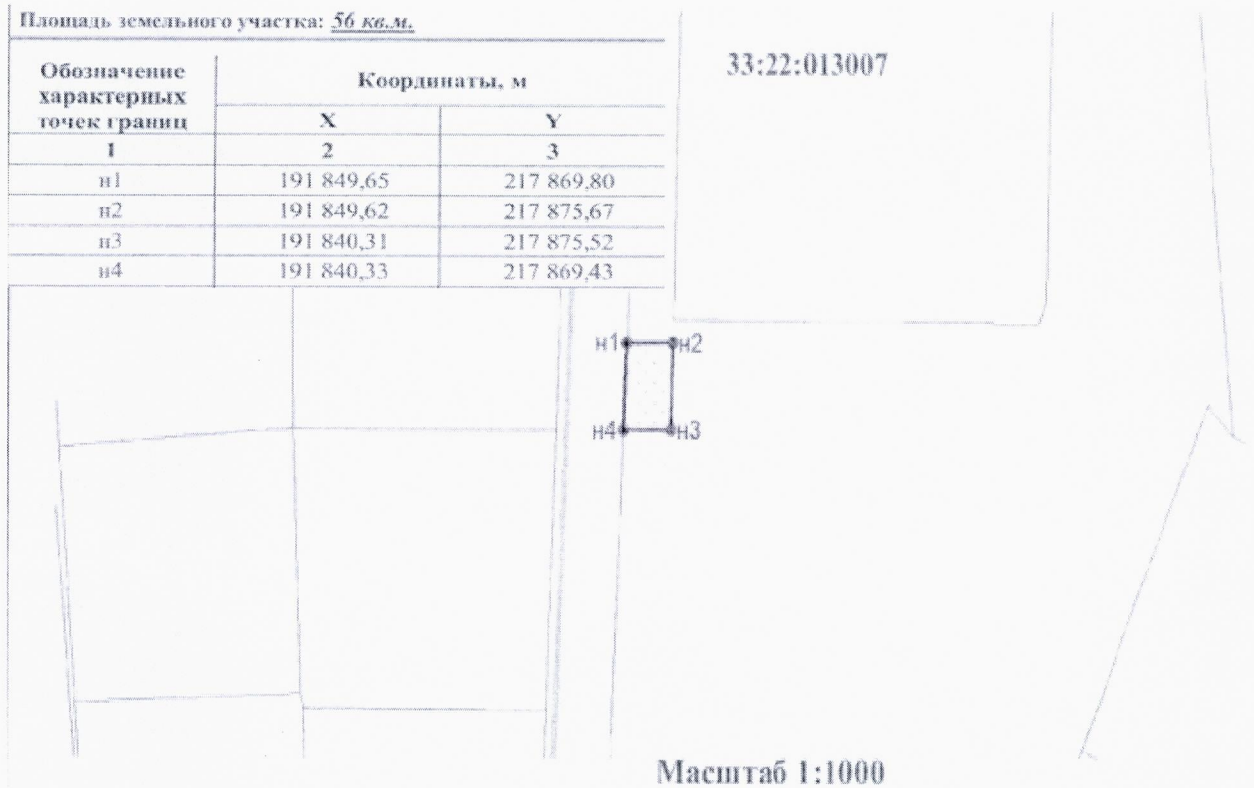
33:22:013007 – номер кадастрового квартала

СХЕМА № 59
РАСПОЛОЖЕНИЯ ЧАСТИ ЗЕМЕЛЬНОГО УЧАСТКА НА КАДАСТРОВОМ
ПЛАНЕ ТЕРРИТОРИИ

Условный номер земельного участка 33:22:013007

Площадь части земельного участка 56 кв.м.

Местоположение: Владимирская обл., МО г.Владимир (городской округ), г.Владимир,
 проезд 1-й Толмачевский, восточнее д.2



Территориальная зона О1

Система координат: МСК-33

Категория земель: земли населенных пунктов

Местоположение объекта: Российская Федерация, Владимирская область, Городской округ город Владимир, город Владимир, проезд 1-й Толмачевский, восточнее дома №2

Условные обозначения:

- - граница испрашиваемого земельного участка
- - существующие границы земельных участков, имеющих в ЕГРН
- - характерная точка границы земельного участка, сведения о которой имеются в ЕГРН
- - характерная точка границы земельного участка, сведения о которой отсутствуют в ЕГРН
- - граница кадастрового квартала

33:22:013007 – номер кадастрового квартала

СХЕМА № 60
РАСПОЛОЖЕНИЯ ЧАСТИ ЗЕМЕЛЬНОГО УЧАСТКА НА КАДАСТРОВОМ
ПЛАНЕ ТЕРРИТОРИИ

Условный номер земельного участка 33:22:013007

Площадь части земельного участка 54 кв.м.

Местоположение: Владимирская обл., МО г.Владимир (городской округ), г.Владимир,
 проезд 1-й Толмачевский, восточнее д.2

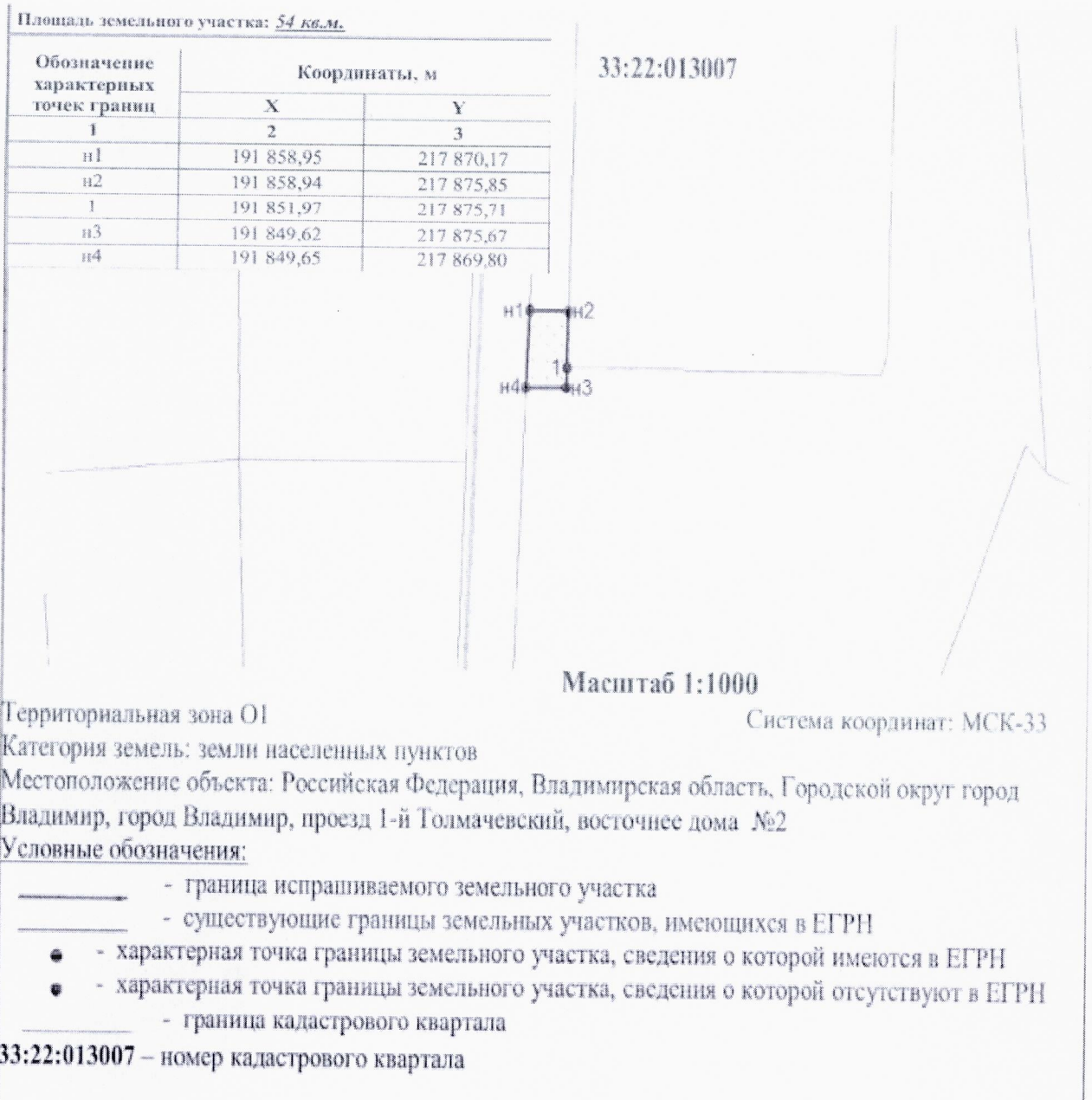


СХЕМА № 61
РАСПОЛОЖЕНИЯ ЧАСТИ ЗЕМЕЛЬНОГО УЧАСТКА НА КАДАСТРОВОМ
ПЛАНЕ ТЕРРИТОРИИ

Условный номер земельного участка 33:22:013007

Площадь части земельного участка 47 кв.м.

Местоположение: Владимирская обл., МО г.Владимир (городской округ), г.Владимир,
 проезд 1-й Толмачевский, восточнее д.3



СХЕМА № 62
РАСПОЛОЖЕНИЯ ЧАСТИ ЗЕМЕЛЬНОГО УЧАСТКА НА КАДАСТРОВОМ
ПЛАНЕ ТЕРРИТОРИИ

Условный номер земельного участка 33:22:013007

Площадь части земельного участка 49 кв.м.

Местоположение: Владимирская обл., МО г.Владимир (городской округ), г.Владимир, проезд 1-й Толмачевский, восточнее д.3



СХЕМА № 63
РАСПОЛОЖЕНИЯ ЧАСТИ ЗЕМЕЛЬНОГО УЧАСТКА НА КАДАСТРОВОМ
ПЛАНЕ ТЕРРИТОРИИ

Условный номер земельного участка 33:22:013007

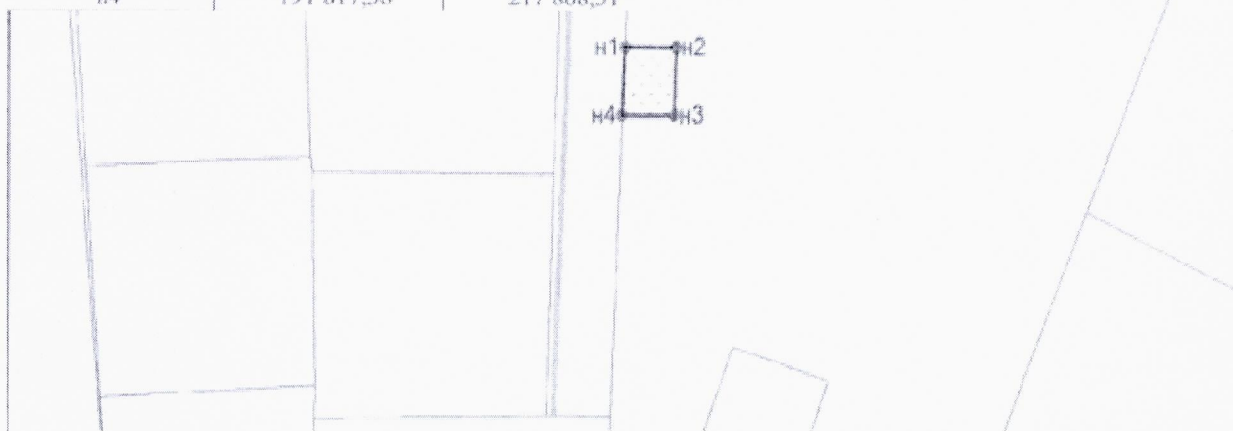
Площадь части земельного участка 50 кв.м.

Местоположение: Владимирская обл., МО г.Владимир (городской округ), г.Владимир,
 проезд 1-й Толмачевский, восточнее д.3

Площадь земельного участка: 50 кв.м.

Обозначение характерных точек границ	Координаты, м	
	X	Y
1	2	3
n1	191 825,04	217 868,82
n2	191 825,01	217 875,26
n3	191 817,35	217 875,13
n4	191 817,38	217 868,51

33:22:013007



Масштаб 1:1000

Территориальная зона О1

Система координат: МСК-33

Категория земель: земли населенных пунктов

Местоположение объекта: Российская Федерация, Владимирская область, Городской округ город
 Владимир, город Владимир, проезд 1-й Толмачевский, восточнее дома №3

Условные обозначения:

- - граница испрашиваемого земельного участка
- - существующие границы земельных участков, имеющих в ЕГРН
- - характерная точка границы земельного участка, сведения о которой имеются в ЕГРН
- - характерная точка границы земельного участка, сведения о которой отсутствуют в ЕГРН
- - граница кадастрового квартала

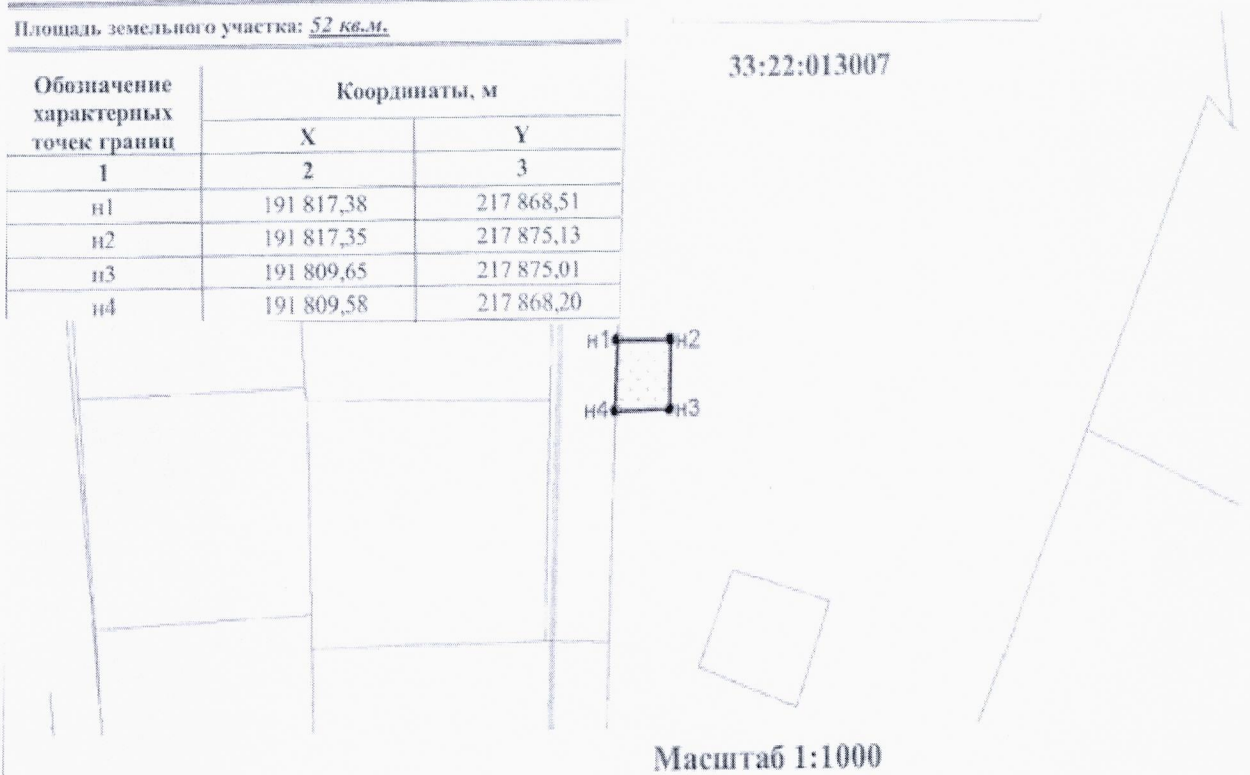
33:22:013007 – номер кадастрового квартала

СХЕМА № 64
РАСПОЛОЖЕНИЯ ЧАСТИ ЗЕМЕЛЬНОГО УЧАСТКА НА КАДАСТРОВОМ
ПЛАНЕ ТЕРРИТОРИИ

Условный номер земельного участка 33:22:013007

Площадь части земельного участка 52 кв.м.

Местоположение: Владимирская обл., МО г.Владимир (городской округ), г.Владимир,
 проезд 1-й Толмачевский, восточнее д.3



Территориальная зона О1

Система координат: МСК-33

Категория земель: земли населенных пунктов

Местоположение объекта: Российская Федерация, Владимирская область, Городской округ город Владимир, город Владимир, проезд 1-й Толмачевский, восточнее дома №3

Условные обозначения:

- - граница испрашиваемого земельного участка
- - существующие границы земельных участков, имеющих в ЕГРН
- - характерная точка границы земельного участка, сведения о которой имеются в ЕГРН
- - характерная точка границы земельного участка, сведения о которой отсутствуют в ЕГРН
- - граница кадастрового квартала

33:22:013007 – номер кадастрового квартала

СХЕМА № 65
РАСПОЛОЖЕНИЯ ЧАСТИ ЗЕМЕЛЬНОГО УЧАСТКА НА КАДАСТРОВОМ
ПЛАНЕ ТЕРРИТОРИИ

Условный номер земельного участка 33:22:013007

Площадь части земельного участка 45 кв.м.

Местоположение: Владимирская обл., МО г.Владимир (городской округ), г.Владимир,
 проезд 1-й Толмачевский, восточнее д.4

