



АДМИНИСТРАЦИЯ ГОРОДА ВЛАДИМИРА
ПОСТАНОВЛЕНИЕ

11.06.2024

№ 1298

О внесении изменений в постановление администрации города Владимира от 09.06.2022 № 2367 «Об утверждении Схемы размещения гаражей, являющихся некапитальными сооружениями, либо стоянки технических или других средств передвижения инвалидов вблизи их места жительства на землях или земельных участках, находящихся в государственной неразграниченной или муниципальной собственности, на территории муниципального образования город Владимир»

В соответствии с пунктом 1 статьи 39.36-1 Земельного кодекса Российской Федерации, Градостроительным кодексом Российской Федерации, Федеральным законом от 06.10.2003 № 131-ФЗ «Об общих принципах организации местного самоуправления в Российской Федерации», постановлением администрации Владимирской области от 23.09.2021 № 617 «Об утверждении Порядка утверждения схемы размещения гаражей, являющихся некапитальными сооружениями, либо стоянки технических или других средств передвижения инвалидов вблизи их места жительства на землях или земельных участках, находящихся в государственной или муниципальной собственности», статьей 37 Устава муниципального образования город Владимир, протоколом от 02.04.2024 № 8 рабочей группы по размещению гаражей, являющихся некапитальными сооружениями, либо стоянки технических или других средств передвижения инвалидов вблизи их места жительства на землях или земельных участках, находящихся в государственной неразграниченной или муниципальной собственности, на территории муниципального образования город Владимир **постановляю:**

1. Внести изменения в постановление администрации города Владимира от 09.06.2022 № 2367 «Об утверждении Схемы размещения гаражей, являющихся некапитальными сооружениями, либо стоянки технических или других средств передвижения инвалидов вблизи их места жительства на землях или земельных участках, находящихся в государственной неразграниченной или муниципальной собственности, на территории муниципального образования город Владимир» (с изменениями, внесенными постановлениями администрации города Владимира от 03.10.2022 № 4945, от 13.02.2023 № 698, от 05.06.2023 № 2899, от 04.03.2024 № 449):

1.1. Приложение № 1 дополнить строками 55-65 следующего содержания:

«55.	Гараж	013007	Владимирская обл., МО г.Владимир (городской округ), г.Владимир, проезд 1-й Толмачевский, восточнее д.4 (Обозначение характерных точек координаты X м 1. 191809.58 2. 191809.65 3. 191803.39 4. 191803.42 координаты У м 1. 217868.20 2. 217875.01 3. 217874.90 4. 217867.95) схема № 55 приложения № 2	43	01.01.2025
56.	Гараж	011252	Владимирская обл., МО г.Владимир (городской округ), г.Владимир, ул.Балакирева, в районе д.43В (Обозначение характерных точек координаты X м 1. 191593.97 2. 191596.28 3. 191592.53 4. 191590.22 координаты У м 1. 218270.65 2. 218276.25 3. 218277.71 4. 218272.11) схема № 56 приложения № 2	24	01.01.2025
57.	Гараж	013007	Владимирская обл., МО г.Владимир (городской округ),	52	01.01.2025

			<p>г.Владимир, проезд 1-й Толмачевский, восточнее д.2 (Обозначение характерных точек координаты X м 1. 191868.30 2. 191868.26 3. 191858.94 4. 191858.95 координаты У м 1. 217870.55 2. 217876.03 3. 217875.85 4. 217870.17) схема № 57 приложения № 2</p>		
58.	Гараж	013007	<p>Владимирская обл., МО г.Владимир (городской округ), г.Владимир, проезд 1-й Толмачевский, восточнее д.4 (Обозначение характерных точек координаты X м 1. 191797.00 2. 191796.95 3. 191790.34 4. 191790.38 координаты У м 1. 217867.70 2. 217874.65 3. 217874.39 4. 217867.43) схема № 58 приложения № 2</p>	46	01.01.2025
59.	Гараж	013007	<p>Владимирская обл., МО г.Владимир (городской округ), г.Владимир, проезд 1-й</p>	56	01.01.2025

			Толмачевский, восточнее д.2 (Обозначение характерных точек координаты X м 1. 191849.65 2. 191849.62 3. 191840.31 4. 191840.33 координаты У м 1. 217869.80 2. 217875.67 3. 217875.52 4. 217869.43) схема № 59 приложения № 2		
60.	Гараж	013007	Владимирская обл., МО г.Владимир (городской округ), г.Владимир, проезд 1-й Толмачевский, восточнее д.2 (Обозначение характерных точек координаты X м 1. 191858.95 2. 191858.94 3. 191851.97 4. 191849.62 5. 191849.65 координаты У м 1. 217870.17 2. 217875.85 3. 217875.71 4. 217875.67 5. 217869.80) схема № 60 приложения № 2	54	01.01.2025
61.	Гараж	013007	Владимирская обл., МО г.Владимир (городской округ), г.Владимир, проезд 1-й	47	01.01.2025

			<p>Толмачевский, восточнее д.3 (Обозначение характерных точек координаты X м 1. 191840.33 2. 191840.31 3. 191832.65 4. 191832.68 координаты У м 1. 217869.43 2. 217875.52 3. 217875.39 4. 217869.12) схема № 61 приложения № 2</p>		
62.	Гараж	013007	<p>Владимирская обл., МО г.Владимир (городской округ), г.Владимир, проезд 1-й Толмачевский, восточнее д.3 (Обозначение характерных точек координаты X м 1. 191832.68 2. 191832.65 3. 191825.01 4. 191825.04 координаты У м 1. 217869.12 2. 217875.39 3. 217875.26 4. 217868.82) схема № 62 приложения № 2</p>	49	01.01.2025
63.	Гараж	013007	<p>Владимирская обл., МО г.Владимир (городской округ), г.Владимир, проезд 1-й Толмачевский, восточнее д.3</p>	50	01.01.2025

			(Обозначение характерных точек координаты X м 1. 191825.04 2. 191825.01 3. 191817.35 4. 191817.38 координаты У м 1. 217868.82 2. 217875.26 3. 217875.13 4. 217868.51) схема № 63 приложения № 2		
64.	Гараж	013007	Владимирская обл., МО г.Владимир (городской округ), г.Владимир, проезд 1-й Толмачевский, восточнее д.3 (Обозначение характерных точек координаты X м 1. 191817.38 2. 191817.35 3. 191809.65 4. 191809.58 координаты У м 1. 217868.51 2. 217875.13 3. 217875.01 4. 217868.20) схема № 64 приложения № 2	52	01.01.2025
65.	Гараж	013007	Владимирская обл., МО г.Владимир (городской округ), г.Владимир, проезд 1-й Толмачевский, восточнее д.4 (Обозначение характерных точек	45	01.01.2025

			координаты X м 1. 191803.42 2. 191803.39 3. 191796.95 4. 191797.00 координаты У м 1. 217867.95 2. 217874.90 3. 217874.65 4. 217867.70) схема № 65 приложения № 2		
--	--	--	---	--	--

1.2. Приложение № 2 дополнить схемами № 55-65 согласно приложению к настоящему постановлению.

2. Обнародовать данное постановление на официальном сайте органов местного самоуправления города Владимира.

3. Данное постановление вступает в силу с момента его официального обнародования.

4. Контроль за исполнением постановления возложить на заместителя главы администрации города Попова В.Л.

Глава города



Д.В. Наумов

Приложение
к постановлению администрации
города Владимира
от 11.06.2024 № 1298

СХЕМА № 55
РАСПОЛОЖЕНИЯ ЧАСТИ ЗЕМЕЛЬНОГО УЧАСТКА НА КАДАСТРОВОМ
ПЛАНЕ ТЕРРИТОРИИ

Условный номер земельного участка 33:22:013007

Площадь части земельного участка 43 кв.м.

Местоположение: Владимирская обл., МО г.Владимир (городской округ), г.Владимир,
проезд 1-й Толмачевский, восточнее д.4

Площадь земельного участка: 43 кв.м.

Обозначение характерных точек границы	Координаты, м	
	X	Y
1	2	3
n1	191 809,58	217 868,20
n2	191 809,65	217 875,01
n3	191 803,39	217 874,90
n4	191 803,42	217 867,95

33:22:013007

n1 n2
n4 n3

Масштаб 1:1000

Система координат: МСК-33

Территориальная зона О1

Категория земель: земли населенных пунктов

Местоположение объекта: Российская Федерация, Владимирская область, Городской округ город
Владимир, город Владимир, проезд 1-й Толмачевский, восточнее дома №4

Условные обозначения:

- - граница испрашиваемого земельного участка
- - существующие границы земельных участков, имеющих в ЕГРН
- - характерная точка границы земельного участка, сведения о которой имеются в ЕГРН
- - характерная точка границы земельного участка, сведения о которой отсутствуют в ЕГРН
- - граница кадастрового квартала

33:22:013007 – номер кадастрового квартала

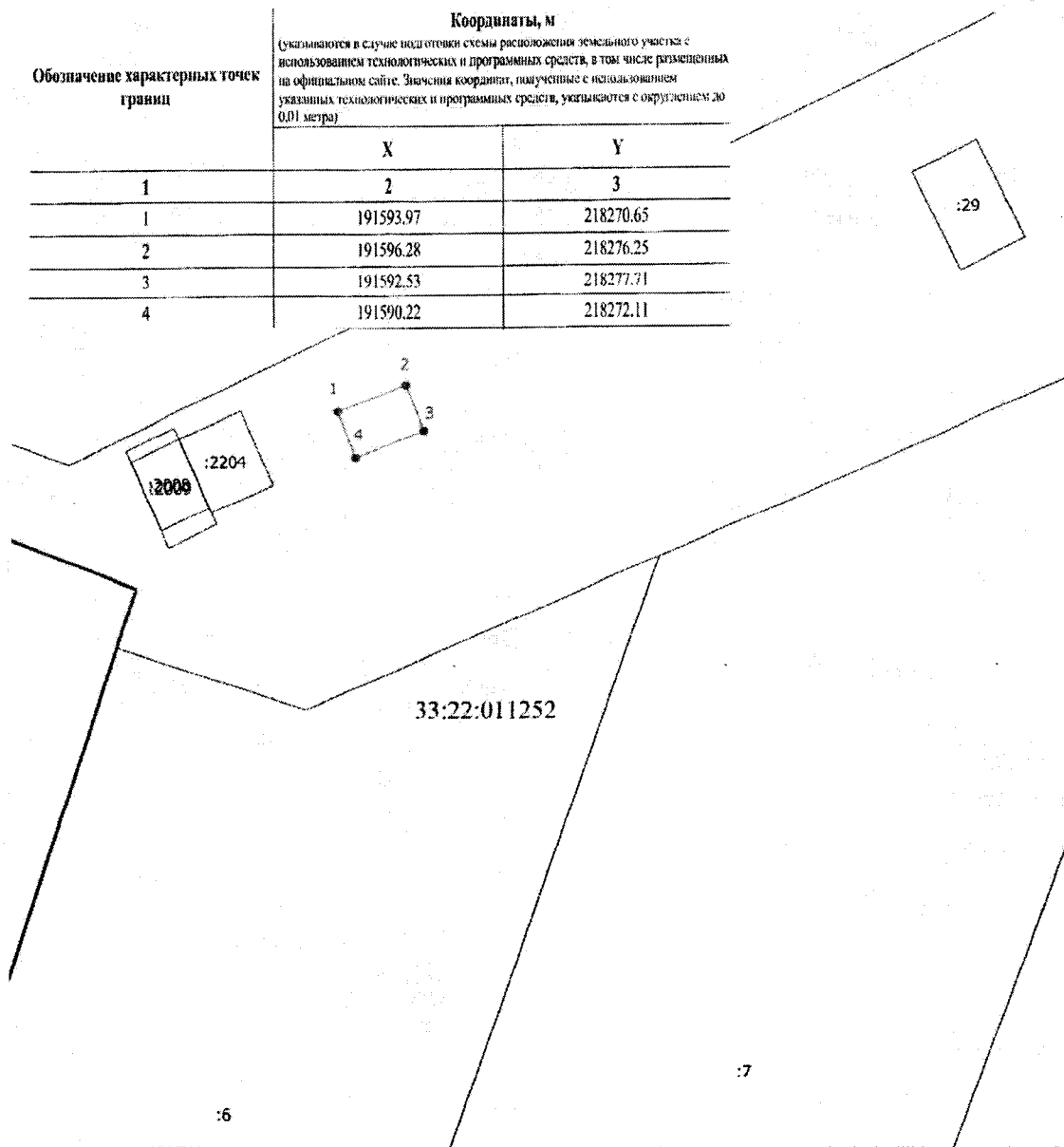
СХЕМА № 56
РАСПОЛОЖЕНИЯ ЧАСТИ ЗЕМЕЛЬНОГО УЧАСТКА НА КАДАСТРОВОМ
ПЛАНЕ ТЕРРИТОРИИ

Условный номер земельного участка 33:22:011252

Площадь части земельного участка 24 кв.м.

Местоположение: Владимирская обл., МО г.Владимир (городской округ), г.Владимир,
ул.Балакирева, в районе д.43В

Обозначение характерных точек границ	Координаты, м	
	X	Y
1	2	3
1	191593.97	218270.65
2	191596.28	218276.25
3	191592.53	218277.71
4	191590.22	218272.11



Условные обозначения

- Часть границы, местоположение которой определено при выполнении кадастровых работ
- 1 - Обозначение новой характерной точки
- :6 - Кадастровый номер земельного участка
- Часть границы, сведения ЕГРН о которой позволяют однозначно определить ее положение на местности
- Граница кадастрового квартала
- - Характерная точка границы земельного участка, сведения о которой отсутствуют в ЕГРН, местоположение которой определено при кадастровых работах (новая характерная точка)
- 33:22:011252 - Номер кадастрового квартала

СХЕМА № 57
РАСПОЛОЖЕНИЯ ЧАСТИ ЗЕМЕЛЬНОГО УЧАСТКА НА КАДАСТРОВОМ
ПЛАНЕ ТЕРРИТОРИИ

Условный номер земельного участка 33:22:013007

Площадь части земельного участка 52 кв.м.

Местоположение: Владимирская обл., МО г.Владимир (городской округ), г.Владимир,
 проезд 1-й Толмачевский, восточнее д.2

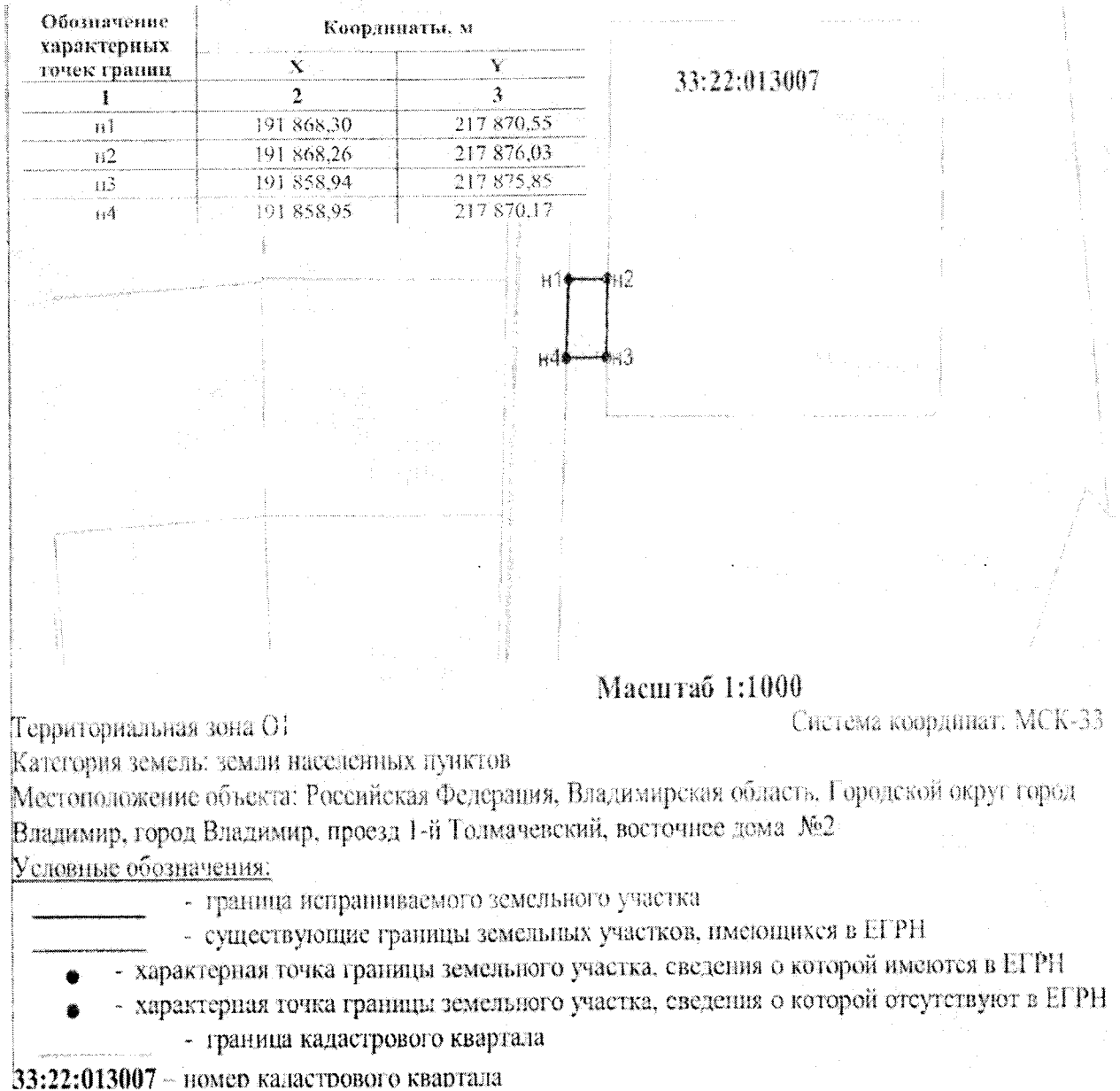


СХЕМА № 58
РАСПОЛОЖЕНИЯ ЧАСТИ ЗЕМЕЛЬНОГО УЧАСТКА НА КАДАСТРОВОМ
ПЛАНЕ ТЕРРИТОРИИ

Условный номер земельного участка 33:22:013007

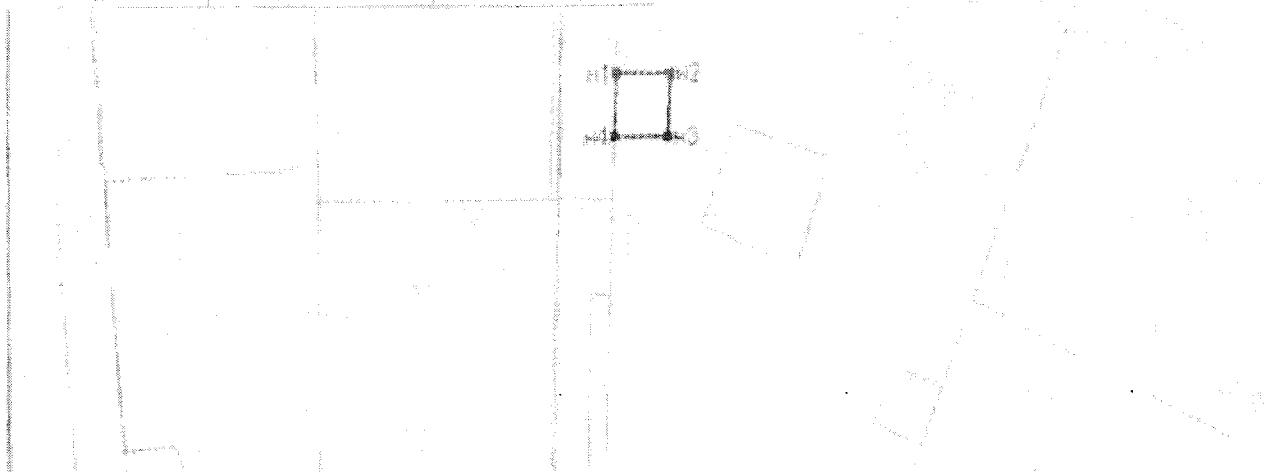
Площадь части земельного участка 46 кв.м.

Местоположение: Владимирская обл., МО г.Владимир (городской округ), г.Владимир,
 проезд 1-й Толмачевский, восточнее д.4

Площадь земельного участка: 46 кв.м.

Обозначение характерных точек границы	Координаты, м	
	X	Y
п1	191 797,00	217 867,70
п2	191 796,95	217 874,65
п3	191 790,34	217 874,39
п4	191 790,78	217 867,43

33:22:013007



Масштаб 1:1000

Территориальная зона О1

Система координат: МСК-33

Категория земель: земли населенных пунктов

Местоположение объекта: Российская Федерация, Владимирская область, Городской округ город
 Владимир, город Владимир, проезд 1-й Толмачевский, восточнее дома №4

Условные обозначения:

- граница испрашиваемого земельного участка
- существующие границы земельных участков, имеющиеся в ЕГРН
- - характерная точка границы земельного участка, сведения о которой имеются в ЕГРН
- - характерная точка границы земельного участка, сведения о которой отсутствуют в ЕГРН
- граница кадастрового квартала


33:22:013007 – номер кадастрового квартала

СХЕМА № 59
РАСПОЛОЖЕНИЯ ЧАСТИ ЗЕМЕЛЬНОГО УЧАСТКА НА КАДАСТРОВИМ
ПЛАНЕ ТЕРРИТОРИИ

Условный номер земельного участка 33:22:013007

Площадь части земельного участка 56 кв.м.

Местоположение: Владимирская обл., МО г.Владимир (городской округ), г.Владимир,
 проезд 1-й Толмачевский, восточнее д.2



Территориальная зона О1

Система координат: МСК-33

Категория земель: земли населенных пунктов

Местоположение объекта: Российская Федерация, Владимирская область, Городской округ город Владимир, город Владимир, проезд 1-й Толмачевский, восточнее дома №2

Условные обозначения:

- - граница испрашиваемого земельного участка
- - существующие границы земельных участков, имеющихся в ЕГРН
- - характерная точка границы земельного участка, сведения о которой имеются в ЕГРН
- - характерная точка границы земельного участка, сведения о которой отсутствуют в ЕГРН
- - граница кадастрового квартала

33:22:013007 - номер кадастрового квартала

СХЕМА № 60
РАСПОЛОЖЕНИЯ ЧАСТИ ЗЕМЕЛЬНОГО УЧАСТКА НА КАДАСТРОВОМ
ПЛАНЕ ТЕРРИТОРИИ

Условный номер земельного участка 33:22:013007

Площадь части земельного участка 54 кв.м.

Местоположение: Владимирская обл., МО г.Владимир (городской округ), г.Владимир,
 проезд 1-й Толмачевский, восточнее д.2

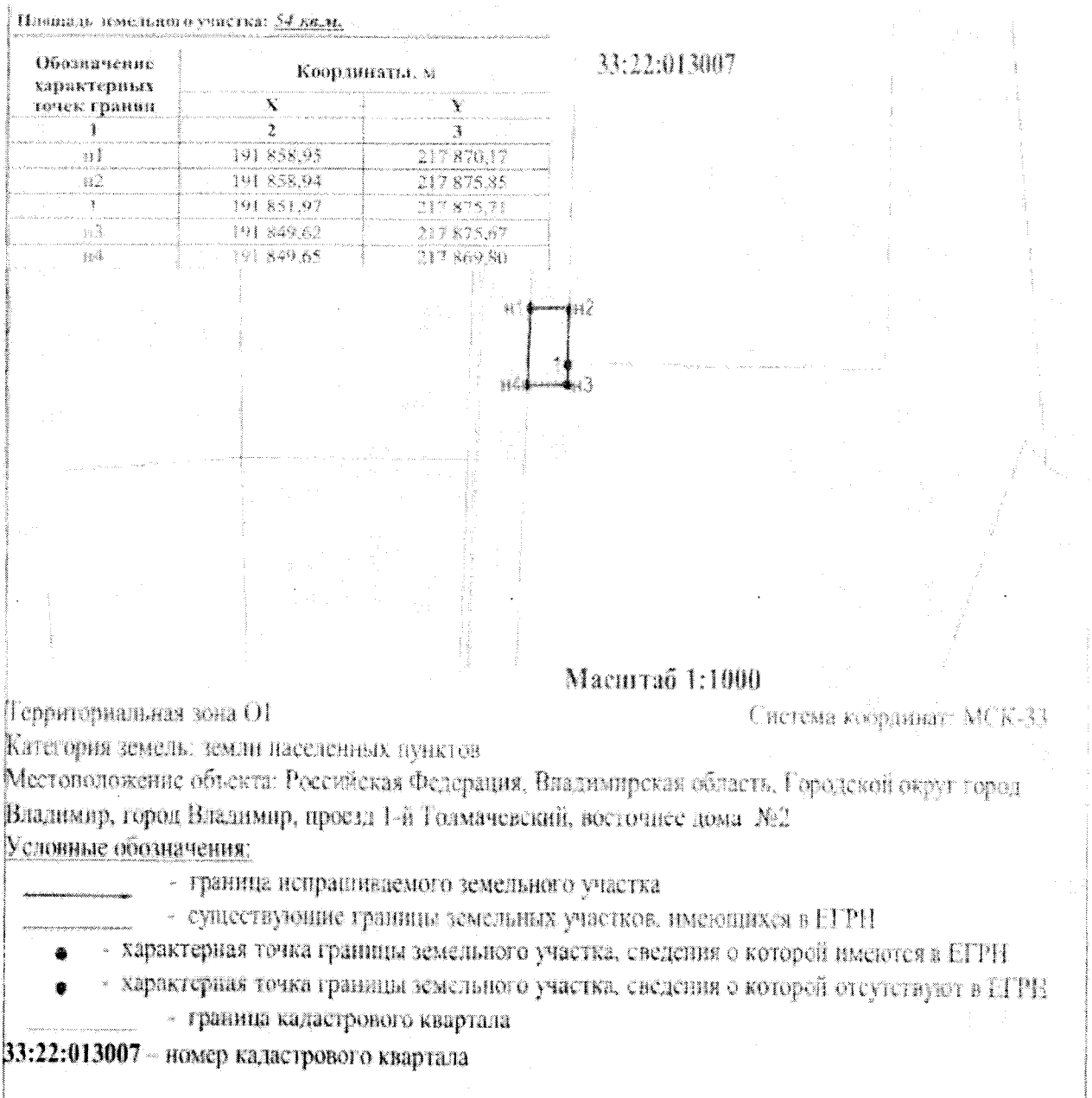


СХЕМА № 61
РАСПОЛОЖЕНИЯ ЧАСТИ ЗЕМЕЛЬНОГО УЧАСТКА НА КАДАСТРОВОМ
ПЛАНЕ ТЕРРИТОРИИ

Условный номер земельного участка 33:22:013007


Площадь части земельного участка 47 кв.м.

Местоположение: Владимирская обл., МО г.Владимир (городской округ), г.Владимир,
 проезд 1-й Толмачевский, восточнее д.3

Площадь земельного участка: *47 кв.м.*

Обозначение характерных точек границы	Координаты, м	
	X	Y
п1	191 840,33	217 869,43
п2	191 840,31	217 875,52
п3	191 832,65	217 875,39
п4	191 832,68	217 869,12

33:22:013007



Масштаб 1:1000

Территориальная зона О1

Система координат: МСК-33

Категория земель: земли населенных пунктов

Местоположение объекта: Российская Федерация, Владимирская область, Городской округ город
 Владимир, город Владимир, проезд 1-й Толмачевский, восточнее дома №3

Условные обозначения:

- граница испрашиваемого земельного участка
- - - существующие границы земельных участков, имеющихся в ЕГРН
- - характерная точка границы земельного участка, сведения о которой имеются в ЕГРН
- - характерная точка границы земельного участка, сведения о которой отсутствуют в ЕГРН
- - - граница кадастрового квартала

33:22:013007 – номер кадастрового квартала

СХЕМА № 62
РАСПОЛОЖЕНИЯ ЧАСТИ ЗЕМЕЛЬНОГО УЧАСТКА НА КАДАСТРОВОМ
ПЛАНЕ ТЕРРИТОРИИ

Условный номер земельного участка 33:22:013007

Площадь части земельного участка 49 кв.м.

Местоположение: Владимирская обл., МО г.Владимир (городской округ), г.Владимир,
 проезд 1-й Толмачевский, восточнее д.3



СХЕМА № 63
РАСПОЛОЖЕНИЯ ЧАСТИ ЗЕМЕЛЬНОГО УЧАСТКА НА КАДАСТРОВОМ
ПЛАНЕ ТЕРРИТОРИИ

Условный номер земельного участка 33:22:013007

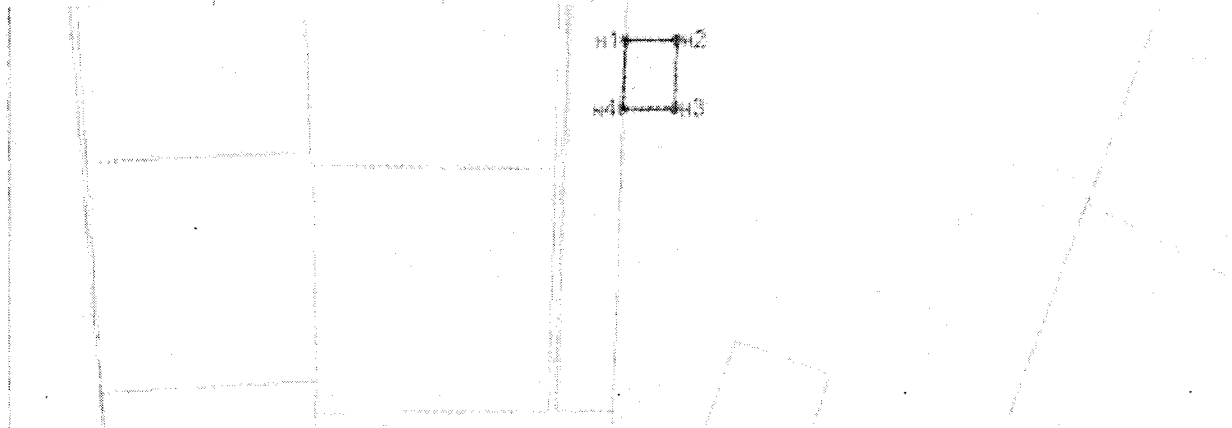
Площадь части земельного участка 50 кв.м.

Местоположение: Владимирская обл., МО г.Владимир (городской округ), г.Владимир,
 проезд 1-й Толмачевский, восточнее д.3

Площадь земельного участка: 50 кв.м.

Обозначение характерных точек границы	Координаты, м	
	X	Y
1	2	3
a1	191 825,04	217 868,82
a2	191 825,01	217 875,26
a3	191 817,35	217 875,13
a4	191 817,58	217 868,51

33:22:013007



Масштаб 1:1000

Территориальная зона О1

Система координат: МСК-33

Категория земель: земли населенных пунктов

Местоположение объекта: Российская Федерация, Владимирская область, Городской округ город Владимир, город Владимир, проезд 1-й Толмачевский, восточнее дома №3

Условные обозначения:

- - граница испрашиваемого земельного участка
- - существующие границы земельных участков, имеющих сведения в ЕГРН
- - характерная точка границы земельного участка, сведения о которой имеются в ЕГРН
- - характерная точка границы земельного участка, сведения о которой отсутствуют в ЕГРН
- - граница кадастрового квартала

33:22:013007 - номер кадастрового квартала

СХЕМА № 64
РАСПОЛОЖЕНИЯ ЧАСТИ ЗЕМЕЛЬНОГО УЧАСТКА НА КАДАСТРОВОМ
ПЛАНЕ ТЕРРИТОРИИ

Условный номер земельного участка 33:22:013007

Площадь части земельного участка 52 кв.м.

Местоположение: Владимирская обл., МО г.Владимир (городской округ), г.Владимир,
 проезд 1-й Толмачевский, восточнее д.3

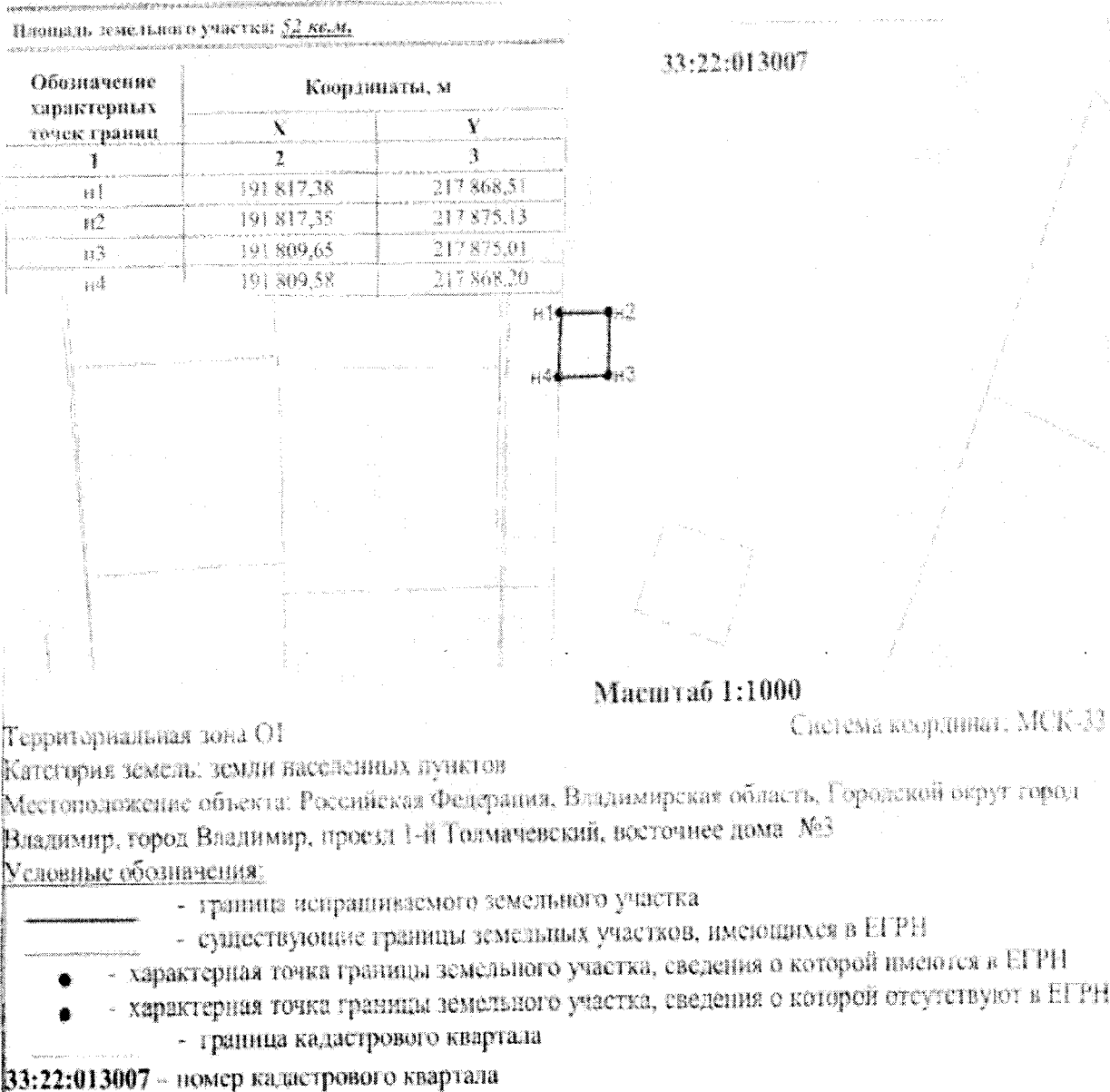


СХЕМА № 65
РАСПОЛОЖЕНИЯ ЧАСТИ ЗЕМЕЛЬНОГО УЧАСТКА НА КАДАСТРОВОМ
ПЛАНЕ ТЕРРИТОРИИ

Условный номер земельного участка 33:22:013007

Площадь части земельного участка 45 кв.м.

Местоположение: Владимирская обл., МО г.Владимир (городской округ), г.Владимир,
 проезд 1-й Толмачевский, восточнее д.4

