



ИНН 7710946388 КПП 770901001 ОГРН 1137746777871  
Россия, 127006, г. Москва, Страстной бульвар, д. 9, эт. 3 пом. XV ком. 7  
Тел.: +7 (495) 775-99-20, post@avtodor-eng.ru, www.avtodor-eng.ru

---

## **ПРОЕКТ МЕЖЕВАНИЯ ТЕРРИТОРИИ ЛИНЕЙНОГО ОБЪЕКТА**

**«Скоростная автомобильная дорога Москва – Нижний Новгород – Казань.  
Строительство скоростной автомобильной дороги Москва – Нижний Новгород  
– Казань, 2 этап км 80 – км 116, Владимирская область (от пересечения с  
автомобильной дорогой федерального значения М-7 «Волга» до пересечения с  
автомобильной дорогой регионального значения 17Р-2 «Владимир – Гусь –  
Хрустальный – Тума»)»**

**Договор № ДПТПиИТ-2020-535 от 25 мая 2020 г.**

### **Схема резервирования земель**

**ТОМ 5  
Книга 1**

**Схема резервирования земель (лист 1 – лист 8)**

**ДПТПиИТ-2020-535-5.1**

**Москва 2020**

## СОСТАВ ПРОЕКТА МЕЖЕВАНИЯ ТЕРРИТОРИИ

Номер тома/ книги	Наименование раздела	Состав раздела
<u>Том 1</u>	<b>Утверждаемая часть проекта межевания территории</b> <b>Графическая часть</b>	
Книга 1	ДПТПиИТ-2020-535-1.1	МО Воршинское сельское поселение Собинского района Владимирской области
Книга 2	ДПТПиИТ-2020-535-1.2	МО Колокшанское сельское поселение Собинского района Владимирской области
Книга 3	ДПТПиИТ-2020-535-1.3	МО (городской округ) город Владимир Владимирской области
Книга 4	ДПТПиИТ-2020-535-1.4	МО Вяткинское сельское поселение Судогодского района Владимирской области
Книга 5	ДПТПиИТ-2020-535-1.5	МО Головинское сельское поселение Судогодского района Владимирской области
<u>Том 2</u>	<b>Утверждаемая часть проекта межевания территории</b> <b>Текстовая часть</b>	
Книга 1	ДПТПиИТ-2020-535-2.1	Пояснительная записка
Книга 2	ДПТПиИТ-2020-535-2.2	Пояснительная записка
Книга 3	ДПТПиИТ-2020-535-2.3	Пояснительная записка
<u>Том 3</u>	<b>Материалы по обоснованию проекта межевания территории</b> <b>Графическая часть</b>	
Книга 1	ДПТПиИТ-2020-535-1.1	МО Воршинское сельское поселение Собинского района Владимирской области
Книга 2	ДПТПиИТ-2020-535-1.2	МО Колокшанское сельское поселение Собинского района Владимирской области
Книга 3	ДПТПиИТ-2020-535-1.3	МО (городской округ) город Владимир Владимирской области
Книга 4	ДПТПиИТ-2020-535-1.4	МО Вяткинское сельское поселение Судогодского района Владимирской области
Книга 5	ДПТПиИТ-2020-535-1.5	МО Головинское сельское поселение Судогодского района Владимирской области
<u>Том 4</u>	<b>Материалы по обоснованию проекта межевания территории</b> <b>Текстовая часть</b>	
Книга 1	ДПТПиИТ-2020-535-4.1	Пояснительная записка. Приложения
Книга 2	ДПТПиИТ-2020-535-4.2	Приложения
Книга 3	ДПТПиИТ-2020-535-4.3	Приложения
Книга 4	ДПТПиИТ-2020-535-4.4	Приложения
Книга 5	ДПТПиИТ-2020-535-4.5	Приложения
Книга 6	ДПТПиИТ-2020-535-4.6	Приложения
Книга 7	ДПТПиИТ-2020-535-4.7	Приложения
Книга 8	ДПТПиИТ-2020-535-4.8	Приложения
Книга 9	ДПТПиИТ-2020-535-4.9	Приложения
<u>Том 5</u>	<b>Схема резервирования земель</b>	
Книга 1	ДПТПиИТ-2020-535-5.1	Схема резервирования земель (лист 1 – лист 8), М 1:2000
Книга 2	ДПТПиИТ-2020-535-5.2	Схема резервирования земель (лист 9 – лист 17), М 1:2000

СОСТАВ АВТОРСКОГО КОЛЛЕКТИВА  
ПРОЕКТА МЕЖЕВАНИЯ ТЕРРИТОРИИ ЛИНЕЙНОГО ОБЪЕКТА  
«Скоростная автомобильная дорога Москва – Нижний Новгород – Казань. Строительство  
скоростной автомобильной дороги Москва – Нижний Новгород – Казань, 2 этап км 80 – км 116,  
Владимирская область (от пересечения с автомобильной дорогой федерального значения  
М-7 «Волга» до пересечения с автомобильной дорогой регионального значения 17Р-2  
«Владимир – Гусь – Хрустальный – Тума»)»

Начальник управления  
территориального планирования

  
(подпись)


Погоньева Е.Ю.

Начальник отдела  
территориального планирования

  
(подпись)

Рачкова Е.С.

Главный специалист отдела  
территориального планирования

  
(подпись)


Копейкина О.М.

Ведущий специалист отдела  
территориального планирования

  
(подпись)

Жарикова М.С.

Специалист отдела подготовки  
исходно-разрешительной документации

  
(подпись)

Янин Т.С.

## СОДЕРЖАНИЕ

1. Условные обозначения. Лист 1, М 1:2000 .....	7
2. Схема резервирования земель. Лист 1, М 1:2000 .....	8
3. Схема резервирования земель. Лист 2, М 1:2000 .....	9
4. Схема резервирования земель. Лист 3, М 1:2000 .....	10
5. Схема резервирования земель. Лист 4, М 1:2000 .....	11
6. Схема резервирования земель. Лист 5, М 1:2000 .....	12
7. Схема резервирования земель. Лист 6, М 1:2000 .....	13
8. Схема резервирования земель. Лист 7, М 1:2000 .....	14
9. Схема резервирования земель. Лист 8, М 1:2000 .....	15



ПРОЕКТ МЕЖЕВАНИЯ ТЕРРИТОРИИ ЛИНЕЙНОГО ОБЪЕКТА "СКОРОСТНАЯ АВТОМОБИЛЬНАЯ ДОРОГА МОСКВА - НИЖНИЙ НОВГОРОД - КАЗАНЬ. СТРОИТЕЛЬСТВО СКОРОСТНОЙ АВТОМОБИЛЬНОЙ ДОРОГИ МОСКВА - НИЖНИЙ НОВГОРОД - КАЗАНЬ, 2 ЭТАП КМ 80 - КМ 116, ВЛАДИМИРСКАЯ ОБЛАСТЬ (ОТ ПЕРЕСЕЧЕНИЯ С АВТОМОБИЛЬНОЙ ДОРОГОЙ ФЕДЕРАЛЬНОГО ЗНАЧЕНИЯ М-7 "ВОЛГА" ДО ПЕРЕСЕЧЕНИЯ С АВТОМОБИЛЬНОЙ ДОРОГОЙ РЕГИОНАЛЬНОГО ЗНАЧЕНИЯ 17Р-2 "ВЛАДИМИР - ГУСЬ - ХРУСТАЛЬНЫЙ - ТУМА")"

УСЛОВНЫЕ ОБОЗНАЧЕНИЯ СХЕМЫ РЕЗЕРВИРОВАНИЯ ЗЕМЕЛЬ

УСЛОВНЫЕ ОБОЗНАЧЕНИЯ

ПЛАНИРУЕМЫЕ ОСИ ПРОЕЗЖИХ ЧАСТЕЙ СКОРОСТНОЙ АВТОМОБИЛЬНОЙ ДОРОГИ ОБЩЕГО ПОЛЬЗОВАНИЯ МОСКВА - НИЖНИЙ НОВГОРОД - КАЗАНЬ, 2 ЭТАП КМ 80 - КМ 116 (с указанием пикетов) \*\*

ГРАНИЦЫ

- МУНИЦИПАЛЬНЫХ РАЙОНОВ \*
- ГОРОДСКИХ ОКРУГОВ \*
- СЕЛЬСКИХ ПОСЕЛЕНИЙ \*
- НАСЕЛЕННЫХ ПУНКТОВ \*
- ТЕРРИТОРИИ, В ОТНОШЕНИИ КОТОРОЙ ОСУЩЕСТВЛЯЕТСЯ ПОДГОТОВКА ПРОЕКТА МЕЖЕВАНИЯ ТЕРРИТОРИИ
- КАДАСТРОВЫХ КВАРТАЛОВ
- СУЩЕСТВУЮЩИХ ЗЕМЕЛЬНЫХ УЧАСТКОВ, УЧТЕННЫХ В ЕДИНОМ ГОСУДАРСТВЕННОМ РЕЕСТРЕ НЕДВИЖИМОСТИ (ЕГРН)
- ЗЕМЕЛЬНЫХ УЧАСТКОВ/ЧАСТЕЙ ЗЕМЕЛЬНЫХ УЧАСТКОВ, ПОДЛЕЖАЩИХ РЕЗЕРВИРОВАНИЮ ДЛЯ ГОСУДАРСТВЕННЫХ ИЛИ МУНИЦИПАЛЬНЫХ НУЖД
- ЗОНЫ ПЛАНИРУЕМОГО РАЗМЕЩЕНИЯ ЛИНЕЙНОГО ОБЪЕКТА "СКОРОСТНАЯ АВТОМОБИЛЬНАЯ ДОРОГА МОСКВА - НИЖНИЙ НОВГОРОД - КАЗАНЬ, 2 ЭТАП КМ 80 - КМ 116, ВЛАДИМИРСКАЯ ОБЛАСТЬ (ОТ ПЕРЕСЕЧЕНИЯ С АВТОМОБИЛЬНОЙ ДОРОГОЙ ФЕДЕРАЛЬНОГО ЗНАЧЕНИЯ М-7 "ВОЛГА" ДО ПЕРЕСЕЧЕНИЯ С АВТОМОБИЛЬНОЙ ДОРОГОЙ РЕГИОНАЛЬНОГО ЗНАЧЕНИЯ 17Р-2 "ВЛАДИМИР - ГУСЬ - ХРУСТАЛЬНЫЙ - ТУМА")" \*\*
- ЗОНЫ ПЛАНИРУЕМОГО РАЗМЕЩЕНИЯ ЛИНЕЙНОГО ОБЪЕКТА ФЕДЕРАЛЬНОГО ЗНАЧЕНИЯ (АВТОМОБИЛЬНОЙ ДОРОГИ М-7), УСТАНОВЛИВАЕМЫЕ В СООТВЕТСТВИИ С НОРМАМИ ОТВОДА ЗЕМЕЛЬНЫХ УЧАСТКОВ \*\*
- ЗОНЫ ПЛАНИРУЕМОГО РАЗМЕЩЕНИЯ ЛИНЕЙНЫХ ОБЪЕКТОВ РЕГИОНАЛЬНОГО ЗНАЧЕНИЯ, УСТАНОВЛИВАЕМЫЕ В СООТВЕТСТВИИ С НОРМАМИ ОТВОДА ЗЕМЕЛЬНЫХ УЧАСТКОВ ДЛЯ КОНКРЕТНЫХ ВИДОВ ЛИНЕЙНЫХ ОБЪЕКТОВ \*\*
- ЗОНЫ ПЛАНИРУЕМОГО РАЗМЕЩЕНИЯ ЛИНЕЙНЫХ ОБЪЕКТОВ МЕСТНОГО ЗНАЧЕНИЯ, УСТАНОВЛИВАЕМЫЕ В СООТВЕТСТВИИ С НОРМАМИ ОТВОДА ЗЕМЕЛЬНЫХ УЧАСТКОВ ДЛЯ КОНКРЕТНЫХ ВИДОВ ЛИНЕЙНЫХ ОБЪЕКТОВ \*\*

\* отображены с целью информационной целостности документа и не являются утверждаемыми

\*\* в соответствии с утвержденным Распоряжением Федерального дорожного агентства от 21.12.2020 №3946-р проектом планировки территории

\*\*\* номера и координаты поворотных точек резервируемых земельных участков/частей земельных участков соответствуют ведомости образуемых и (или) изменяемых земельных участков, в том числе в отношении которых предполагаются их резервирование и (или) изъятие для государственных или муниципальных нужд и ведомости координат поворотных точек границ, образуемых и (или) изменяемых земельных участков/участков, в том числе в отношении которых предполагаются их резервирование и (или) изъятие для государственных или муниципальных нужд (Том 2. Книга 2 и Книга 3)

КАТЕГОРИИ ЗЕМЕЛЬ земельных участков

- СЕЛЬСКОХОЗЯЙСТВЕННОГО НАЗНАЧЕНИЯ
- НАСЕЛЕННЫХ ПУНКТОВ
- ПРОМЫШЛЕННОСТИ, ЭНЕРГЕТИКИ, ТРАНСПОРТА, СВЯЗИ, РАДИОВЕЩАНИЯ, ТЕЛЕВИДЕНИЯ, ИНФОРМАТИКИ, ЗЕМЛИ ДЛЯ ОБЕСПЕЧЕНИЯ КОСМИЧЕСКОЙ ДЕЯТЕЛЬНОСТИ, ЗЕМЛИ ОБОРОНЫ, БЕЗОПАСНОСТИ И ЗЕМЛИ ИНОГО СПЕЦИАЛЬНОГО НАЗНАЧЕНИЯ
- ЛЕСНОГО ФОНДА
- ЗЕМЛИ ОСОБО ОХРАНЯЕМЫХ ТЕРРИТОРИЙ И ОБЪЕКТОВ
- ЗЕМЛИ, ГОСУДАРСТВЕННАЯ СОБСТВЕННОСТЬ НА КОТОРЫЕ НЕ РАЗГРАНИЧЕНА

ПОЯСНИТЕЛЬНЫЕ НАДПИСИ

- 16:21:110502:112 КАДАСТРОВЫЕ НОМЕРА СУЩЕСТВУЮЩИХ ЗЕМЕЛЬНЫХ УЧАСТКОВ, УЧТЕННЫХ В ЕДИНОМ ГОСУДАРСТВЕННОМ РЕЕСТРЕ НЕДВИЖИМОСТИ (ЕГРН)
- Кадастровый квартал: 16:21:110502 НОМЕРА КАДАСТРОВЫХ КВАРТАЛОВ
- 1.7 УСЛОВНЫЕ НОМЕРА ЗЕМЕЛЬНЫХ УЧАСТКОВ/ЧАСТЕЙ ЗЕМЕЛЬНЫХ УЧАСТКОВ, ПОДЛЕЖАЩИХ РЕЗЕРВИРОВАНИЮ ДЛЯ ГОСУДАРСТВЕННЫХ ИЛИ МУНИЦИПАЛЬНЫХ НУЖД\*\*\*

Примечание:

- границы земельных участков/кварталов, зон планируемого размещения объектов, лесничеств привязаны к геодезической координатной сети в системе координат ГСК
- категории земель учетных частей земельных участков, категория земель которых не определена, на чертеже указаны в соответствии с категорией земель единого землепользования

"СКОРОСТНАЯ АВТОМОБИЛЬНАЯ ДОРОГА МОСКВА - НИЖНИЙ НОВГОРОД - КАЗАНЬ. СТРОИТЕЛЬСТВО СКОРОСТНОЙ АВТОМОБИЛЬНОЙ ДОРОГИ МОСКВА - НИЖНИЙ НОВГОРОД - КАЗАНЬ, 2 ЭТАП КМ 80 - КМ 116, ВЛАДИМИРСКАЯ ОБЛАСТЬ (ОТ ПЕРЕСЕЧЕНИЯ С АВТОМОБИЛЬНОЙ ДОРОГОЙ ФЕДЕРАЛЬНОГО ЗНАЧЕНИЯ М-7 "ВОЛГА" ДО ПЕРЕСЕЧЕНИЯ С АВТОМОБИЛЬНОЙ ДОРОГОЙ РЕГИОНАЛЬНОГО ЗНАЧЕНИЯ 17Р-2 "ВЛАДИМИР - ГУСЬ - ХРУСТАЛЬНЫЙ - ТУМА")"				
ПРОЕКТ МЕЖЕВАНИЯ ТЕРРИТОРИИ				
УСЛОВНЫЕ ОБОЗНАЧЕНИЯ СХЕМЫ РЕЗЕРВИРОВАНИЯ ЗЕМЕЛЬ				
Начальник управления территориального планирования Начальник отдела территориального планирования Ведущий специалист отдела территориального планирования				
Дата: 10.2020		Масштаб 1:2000		Стадия ПМТ
				Лист 1
		г. Москва		Листов 1

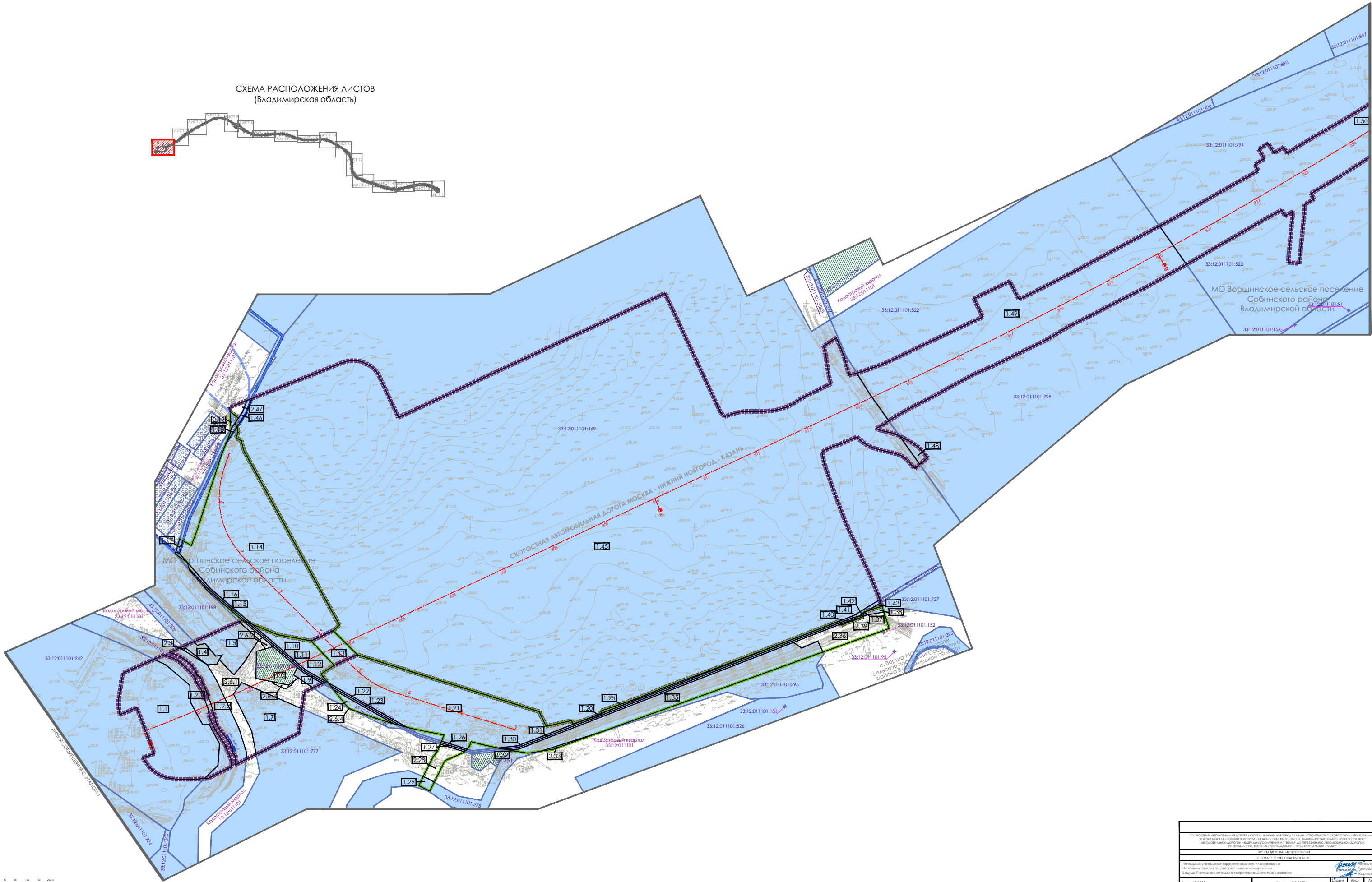
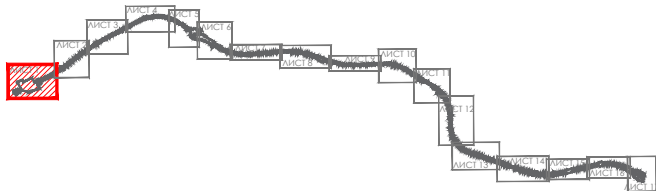


ПРОЕКТ МЕЖЕВАНИЯ ТЕРРИТОРИИ ЛИНЕЙНОГО ОБЪЕКТА "СКОРОСТНАЯ АВТОМОБИЛЬНАЯ ДОРОГА МОСКВА - НИЖНИЙ НОВГОРОД - КАЗАНЬ. СТРОИТЕЛЬСТВО СКОРОСТНОЙ АВТОМОБИЛЬНОЙ ДОРОГИ МОСКВА - НИЖНИЙ НОВГОРОД - КАЗАНЬ, 2 ЭТАП КМ 80 - КМ 116, ВЛАДИМИРСКАЯ ОБЛАСТЬ (ОТ ПЕРЕСЕЧЕНИЯ С АВТОМОБИЛЬНОЙ ДОРОГОЙ ФЕДЕРАЛЬНОГО ЗНАЧЕНИЯ М-7 "ВОЛГА" ДО ПЕРЕСЕЧЕНИЯ С АВТОМОБИЛЬНОЙ ДОРОГОЙ РЕГИОНАЛЬНОГО ЗНАЧЕНИЯ 17Р-2 "ВЛАДИМИР - ГУСЬ - ХРУСТАЛЬНЫЙ - ТУМА")

СХЕМА РЕЗЕРВИРОВАНИЯ ЗЕМЕЛЬ



СХЕМА РАСПОЛОЖЕНИЯ ЛИСТОВ  
(Владимирская область)



СКОРОСТНАЯ АВТОМОБИЛЬНАЯ ДОРОГА МОСКВА - НИЖНИЙ НОВГОРОД - КАЗАНЬ, СТРОИТЕЛЬСТВО СКОРОСТНОЙ АВТОМОБИЛЬНОЙ ДОРОГИ МОСКВА - НИЖНИЙ НОВГОРОД - КАЗАНЬ, 2 ЭТАП КМ 80 - КМ 116, ВЛАДИМИРСКАЯ ОБЛАСТЬ (ОТ ПЕРЕСЕЧЕНИЯ С АВТОМОБИЛЬНОЙ ДОРОГОЙ ФЕДЕРАЛЬНОГО ЗНАЧЕНИЯ М-7 "ВОЛГА" ДО ПЕРЕСЕЧЕНИЯ С АВТОМОБИЛЬНОЙ ДОРОГОЙ РЕГИОНАЛЬНОГО ЗНАЧЕНИЯ 17Р-2 "ВЛАДИМИР - ГУСЬ - ХРУСТАЛЬНЫЙ - ТУМА")			
ПРОЕКТ МЕЖЕВАНИЯ ТЕРРИТОРИИ			
СХЕМА РЕЗЕРВИРОВАНИЯ ЗЕМЕЛЬ			
Полномочия управления территориального планирования Полномочия органа территориального планирования Исполнитель: специалист органа территориального планирования			
Дата: 10.2020	Масштаб: 1:2000	Сторона: 1	Лист: 17

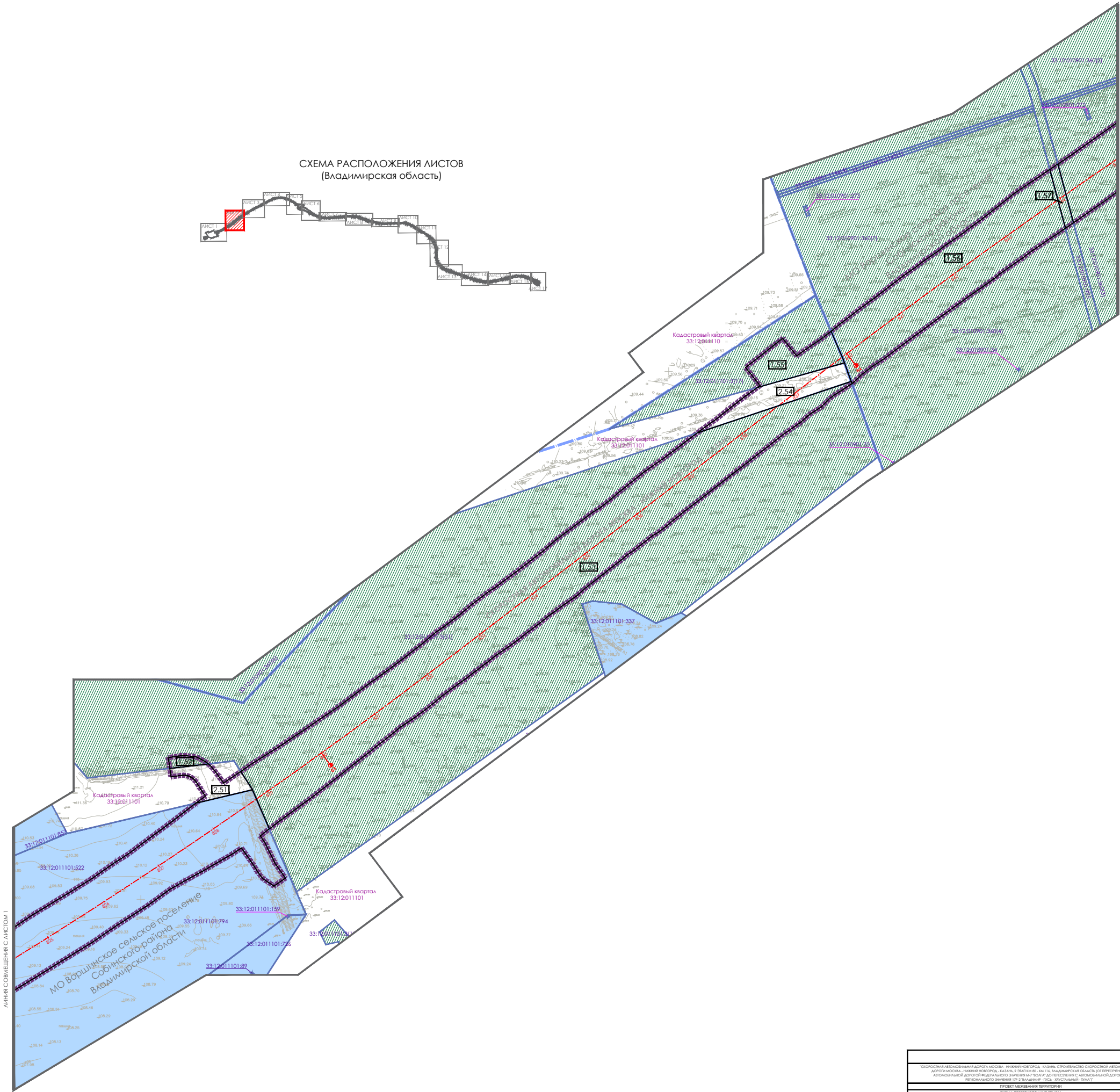




ПРОЕКТ МЕЖЕВАНИЯ ТЕРРИТОРИИ ЛИНЕЙНОГО ОБЪЕКТА "СКОРОСТНАЯ АВТОМОБИЛЬНАЯ ДОРОГА МОСКВА - НИЖНИЙ НОВГОРОД - КАЗАНЬ.  
СТРОИТЕЛЬСТВО СКОРОСТНОЙ АВТОМОБИЛЬНОЙ ДОРОГИ МОСКВА - НИЖНИЙ НОВГОРОД - КАЗАНЬ, 2 ЭТАП КМ 80 - КМ 116,  
ВЛАДИМИРСКАЯ ОБЛАСТЬ (ОТ ПЕРЕСЕЧЕНИЯ С АВТОМОБИЛЬНОЙ ДОРОГОЙ ФЕДЕРАЛЬНОГО ЗНАЧЕНИЯ М-7 "ВОЛГА" ДО ПЕРЕСЕЧЕНИЯ С  
АВТОМОБИЛЬНОЙ ДОРОГОЙ РЕГИОНАЛЬНОГО ЗНАЧЕНИЯ 17Р-2 "ВЛАДИМИР - ГУСЬ - ХРУСТАЛЬНЫЙ - ТУМА")"  
СХЕМА РЕЗЕРВИРОВАНИЯ ЗЕМЕЛЬ



СХЕМА РАСПОЛОЖЕНИЯ ЛИСТОВ  
(Владимирская область)



СКОРОСТНАЯ АВТОМОБИЛЬНАЯ ДОРОГА МОСКВА - НИЖНИЙ НОВГОРОД - КАЗАНЬ, СТРОИТЕЛЬСТВО СКОРОСТНОЙ АВТОМОБИЛЬНОЙ ДОРОГИ МОСКВА - НИЖНИЙ НОВГОРОД - КАЗАНЬ, 2 ЭТАП КМ 80 - КМ 116, ВЛАДИМИРСКАЯ ОБЛАСТЬ (ОТ ПЕРЕСЕЧЕНИЯ С АВТОМОБИЛЬНОЙ ДОРОГОЙ ФЕДЕРАЛЬНОГО ЗНАЧЕНИЯ М-7 "ВОЛГА" ДО ПЕРЕСЕЧЕНИЯ С АВТОМОБИЛЬНОЙ ДОРОГОЙ РЕГИОНАЛЬНОГО ЗНАЧЕНИЯ 17Р-2 "ВЛАДИМИР - ГУСЬ - ХРУСТАЛЬНЫЙ - ТУМА")			
ПРОЕКТ МЕЖЕВАНИЯ ТЕРРИТОРИИ			
СХЕМА РЕЗЕРВИРОВАНИЯ ЗЕМЕЛЬ			
Исполнитель: Управление территориального планирования Получатель: Управление территориального планирования Владелец: Управление территориального планирования			
Дата: 10.2020	Масштаб: 1:2000	Страна: 1:1000	Лист: 2
г. Москва		Лист: 17	17





141140 CCGAETITEL40 C AACTCTA 4

[illegible]



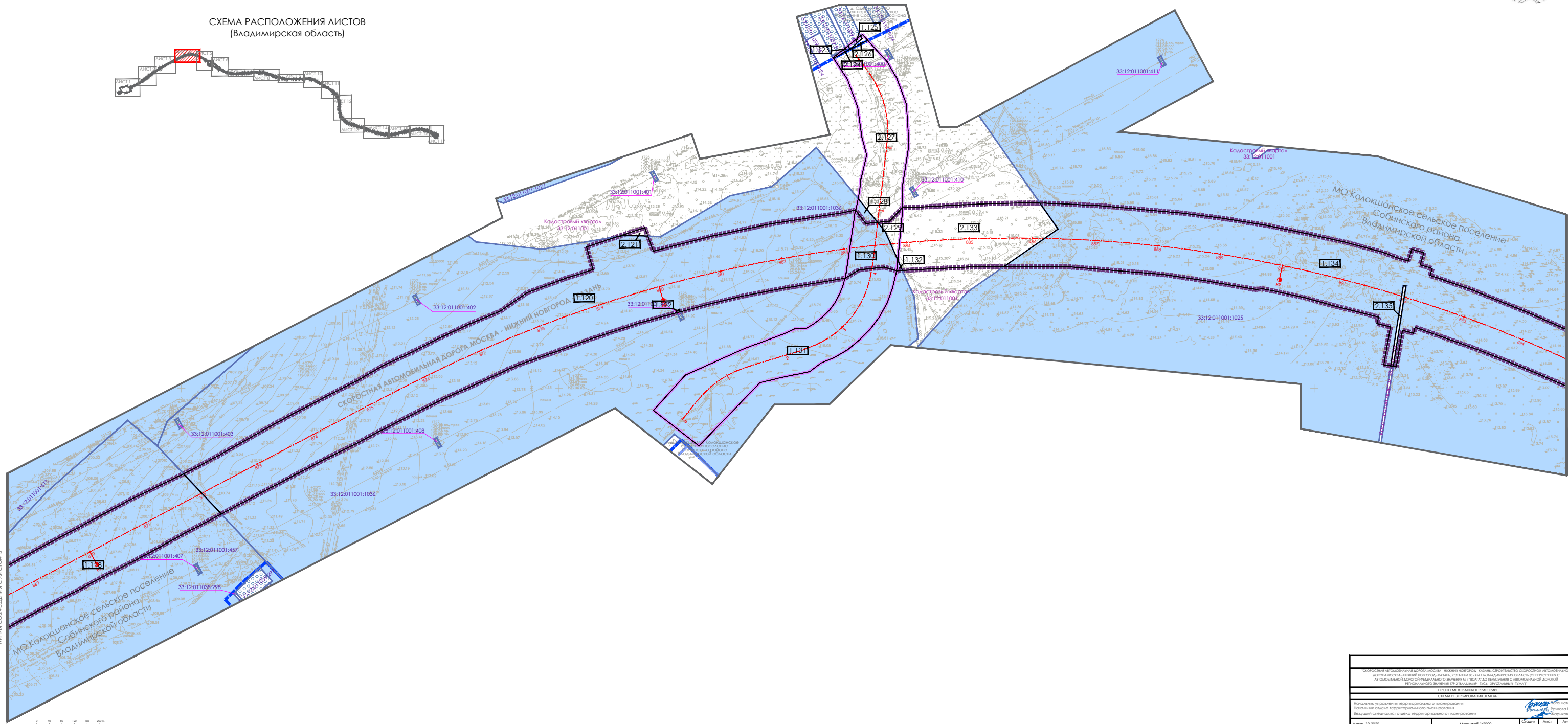


ПРОЕКТ МЕЖЕВАНИЯ ТЕРРИТОРИИ ЛИНЕЙНОГО ОБЪЕКТА "СКОРОСТНАЯ АВТОМОБИЛЬНАЯ ДОРОГА МОСКВА - НИЖНИЙ НОВГОРОД - КАЗАНЬ. СТРОИТЕЛЬСТВО СКОРОСТНОЙ АВТОМОБИЛЬНОЙ ДОРОГИ МОСКВА - НИЖНИЙ НОВГОРОД - КАЗАНЬ, 2 ЭТАП КМ 80 - КМ 116, ВЛАДИМИРСКАЯ ОБЛАСТЬ (ОТ ПЕРЕСЕЧЕНИЯ С АВТОМОБИЛЬНОЙ ДОРОГОЙ ФЕДЕРАЛЬНОГО ЗНАЧЕНИЯ М-7 "ВОЛГА" ДО ПЕРЕСЕЧЕНИЯ С АВТОМОБИЛЬНОЙ ДОРОГОЙ РЕГИОНАЛЬНОГО ЗНАЧЕНИЯ 17Р-2 "ВЛАДИМИР - ГУСЬ - ХРУСТАЛЬНЫЙ - ТУМА")"

СХЕМА РЕЗЕРВИРОВАНИЯ ЗЕМЕЛЬ



СХЕМА РАСПОЛОЖЕНИЯ ЛИСТОВ  
(Владимирская область)



ЛИНИЯ СОВМЕЩЕНИЯ С ЛИСТОМ 3

ЛИНИЯ СОВМЕЩЕНИЯ С ЛИСТОМ 5



"СКОРОСТНАЯ АВТОМОБИЛЬНАЯ ДОРОГА МОСКВА - НИЖНИЙ НОВГОРОД - КАЗАНЬ. СТРОИТЕЛЬСТВО СКОРОСТНОЙ АВТОМОБИЛЬНОЙ ДОРОГИ МОСКВА - НИЖНИЙ НОВГОРОД - КАЗАНЬ, 2 ЭТАП КМ 80 - КМ 116, ВЛАДИМИРСКАЯ ОБЛАСТЬ (ОТ ПЕРЕСЕЧЕНИЯ С АВТОМОБИЛЬНОЙ ДОРОГОЙ ФЕДЕРАЛЬНОГО ЗНАЧЕНИЯ М-7 "ВОЛГА" ДО ПЕРЕСЕЧЕНИЯ С АВТОМОБИЛЬНОЙ ДОРОГОЙ РЕГИОНАЛЬНОГО ЗНАЧЕНИЯ 17Р-2 "ВЛАДИМИР - ГУСЬ - ХРУСТАЛЬНЫЙ - ТУМА")"			
ПРОЕКТ МЕЖЕВАНИЯ ТЕРРИТОРИИ			
СХЕМА РЕЗЕРВИРОВАНИЯ ЗЕМЕЛЬ			
Исполнитель:  ООО "НИИПИ" (ИП) (ИНН 77/0708383, ОГРН 1047707083833)			
Начальник отдела территориального планирования:  Дроздова Е.С.			
Ведущий специалист отдела территориального планирования:  Дроздова М.С.			
Дата: 10.2020	Масштаб: 1:2000	Сторона: 4	Лист: 1
г. Москва		Титул:	Масштаб:





ПРОЕКТ МЕЖЕВАНИЯ ТЕРРИТОРИИ ЛИНЕЙНОГО ОБЪЕКТА "СКОРОСТНАЯ АВТОМОБИЛЬНАЯ ДОРОГА МОСКВА - НИЖНИЙ НОВГОРОД - КАЗАНЬ. СТРОИТЕЛЬСТВО СКОРОСТНОЙ АВТОМОБИЛЬНОЙ ДОРОГИ МОСКВА - НИЖНИЙ НОВГОРОД - КАЗАНЬ, 2 ЭТАП КМ 80 - КМ 116, ВЛАДИМИРСКАЯ ОБЛАСТЬ (ОТ ПЕРЕСЕЧЕНИЯ С АВТОМОБИЛЬНОЙ ДОРОГОЙ ФЕДЕРАЛЬНОГО ЗНАЧЕНИЯ М-7 "ВОЛГА" ДО ПЕРЕСЕЧЕНИЯ С АВТОМОБИЛЬНОЙ ДОРОГОЙ РЕГИОНАЛЬНОГО ЗНАЧЕНИЯ 17Р-2 "ВЛАДИМИР - ГУСЬ - ХРУСТАЛЬНЫЙ - ТУМА")"

СХЕМА РЕЗЕРВИРОВАНИЯ ЗЕМЕЛЬ

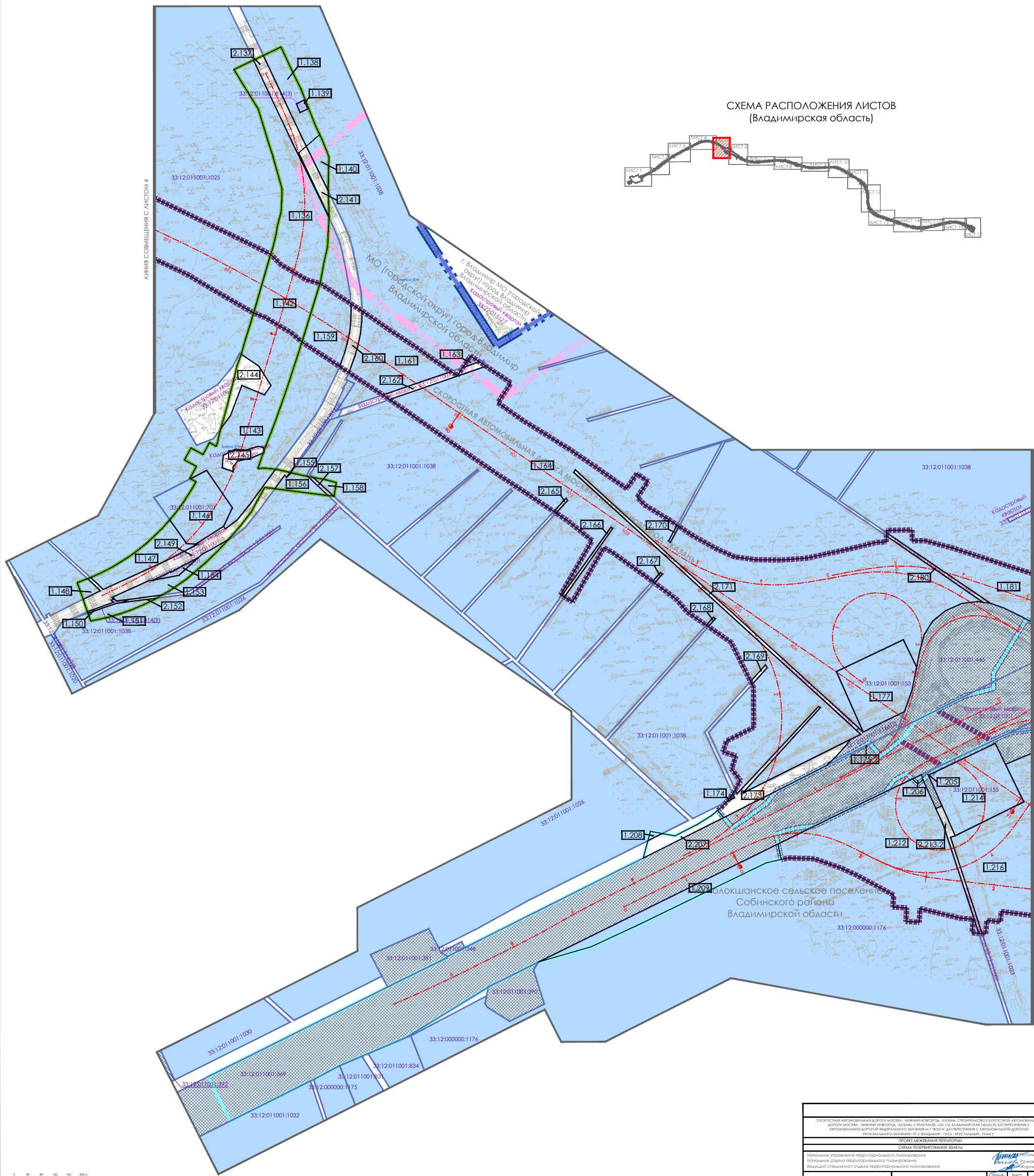
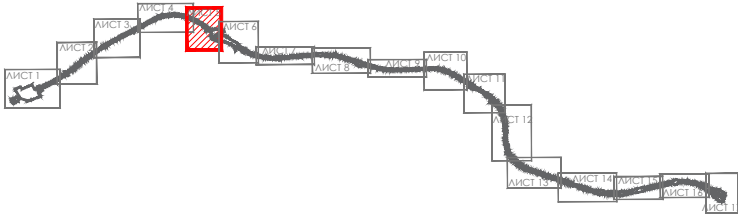


СХЕМА РАСПОЛОЖЕНИЯ ЛИСТОВ  
(Владимирская область)



0 40 80 120 160 200 м

"СКОРОСТНАЯ АВТОМОБИЛЬНАЯ ДОРОГА МОСКВА - НИЖНИЙ НОВГОРОД - КАЗАНЬ. СТРОИТЕЛЬСТВО СКОРОСТНОЙ АВТОМОБИЛЬНОЙ ДОРОГИ МОСКВА - НИЖНИЙ НОВГОРОД - КАЗАНЬ, 2 ЭТАП КМ 80 - КМ 116, ВЛАДИМИРСКАЯ ОБЛАСТЬ (ОТ ПЕРЕСЕЧЕНИЯ С АВТОМОБИЛЬНОЙ ДОРОГОЙ ФЕДЕРАЛЬНОГО ЗНАЧЕНИЯ М-7 "ВОЛГА" ДО ПЕРЕСЕЧЕНИЯ С АВТОМОБИЛЬНОЙ ДОРОГОЙ РЕГИОНАЛЬНОГО ЗНАЧЕНИЯ 17Р-2 "ВЛАДИМИР - ГУСЬ - ХРУСТАЛЬНЫЙ - ТУМА")"			
ПРОЕКТ МЕЖЕВАНИЯ ТЕРРИТОРИИ			
СХЕМА РЕЗЕРВИРОВАНИЯ ЗЕМЕЛЬ			
Наименование: управление территориального планирования Подписание: отдел территориального планирования Владелец: специалист отдела территориального планирования			
Дата: 10.2020	Масштаб: 1:2000	Лист: 5	Листов: 17
Г. Москва		Лист: 5	Листов: 17



ПРОЕКТ МЕЖЕВАНИЯ ТЕРРИТОРИИ ЛИНЕЙНОГО ОБЪЕКТА "СКОРОСТНАЯ АВТОМОБИЛЬНАЯ ДОРОГА МОСКВА - НИЖНИЙ НОВГОРОД - КАЗАНЬ.  
СТРОИТЕЛЬСТВО СКОРОСТНОЙ АВТОМОБИЛЬНОЙ ДОРОГИ МОСКВА - НИЖНИЙ НОВГОРОД - КАЗАНЬ, 2 ЭТАП КМ 80 - КМ 116,  
ВЛАДИМИРСКАЯ ОБЛАСТЬ (ОТ ПЕРЕСЕЧЕНИЯ С АВТОМОБИЛЬНОЙ ДОРОГОЙ ФЕДЕРАЛЬНОГО ЗНАЧЕНИЯ М-7 "ВОЛГА" ДО ПЕРЕСЕЧЕНИЯ С  
АВТОМОБИЛЬНОЙ ДОРОГОЙ РЕГИОНАЛЬНОГО ЗНАЧЕНИЯ 17Р-2 "ВЛАДИМИР - ГУСЬ - ХРУСТАЛЬНЫЙ - ТУМА")"

СХЕМА РЕЗЕРВИРОВАНИЯ ЗЕМЕЛЬ

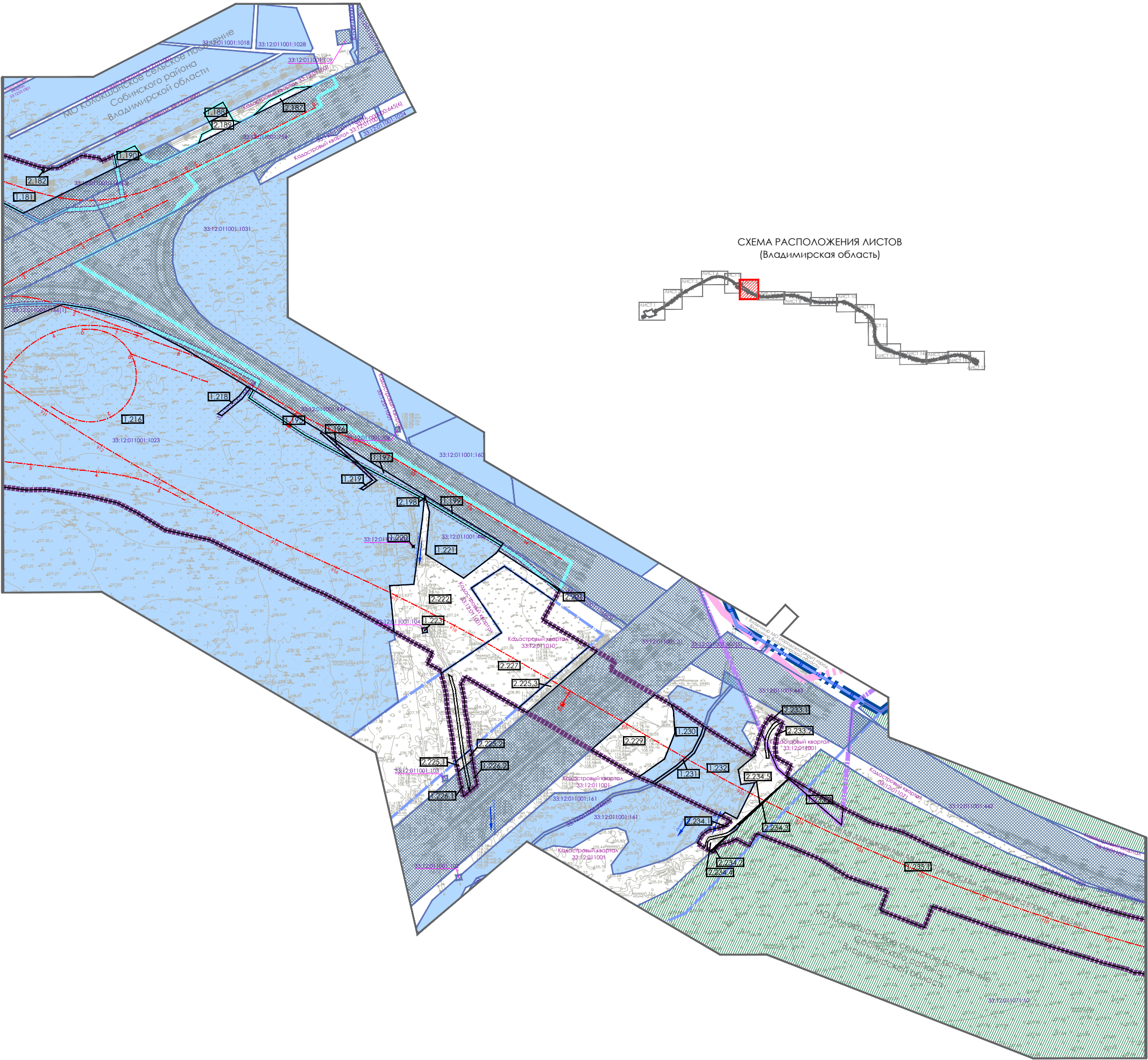


СХЕМА РАСПОЛОЖЕНИЯ ЛИСТОВ  
(Владимирская область)



ЛИНИЯ СОВМЕЩЕНИЯ С ЛИСТОМ 5

ЛИНИЯ СОВМЕЩЕНИЯ С ЛИСТОМ 7



СКОРОСТНАЯ АВТОМОБИЛЬНАЯ ДОРОГА МОСКВА - НИЖНИЙ НОВГОРОД - КАЗАНЬ, СТРОИТЕЛЬСТВО СКОРОСТНОЙ АВТОМОБИЛЬНОЙ ДОРОГИ МОСКВА - НИЖНИЙ НОВГОРОД - КАЗАНЬ, 2 ЭТАП КМ 80 - КМ 116, ВЛАДИМИРСКАЯ ОБЛАСТЬ (ОТ ПЕРЕСЕЧЕНИЯ С АВТОМОБИЛЬНОЙ ДОРОГОЙ ФЕДЕРАЛЬНОГО ЗНАЧЕНИЯ М-7 "ВОЛГА" ДО ПЕРЕСЕЧЕНИЯ С АВТОМОБИЛЬНОЙ ДОРОГОЙ РЕГИОНАЛЬНОГО ЗНАЧЕНИЯ 17Р-2 "ВЛАДИМИР - ГУСЬ - ХРУСТАЛЬНЫЙ - ТУМА")			
ПРОЕКТ МЕЖЕВАНИЯ ТЕРРИТОРИИ			
СХЕМА РЕЗЕРВИРОВАНИЯ ЗЕМЕЛЬ			
Исполнитель: Управление территориального планирования Получатель: Администрация Собинского района Владелец: Администрация Собинского района			
Дата: 10.2020	Масштаб: 1:2000	Лист:	Листов
	г. Москва	ПМТ	4 17



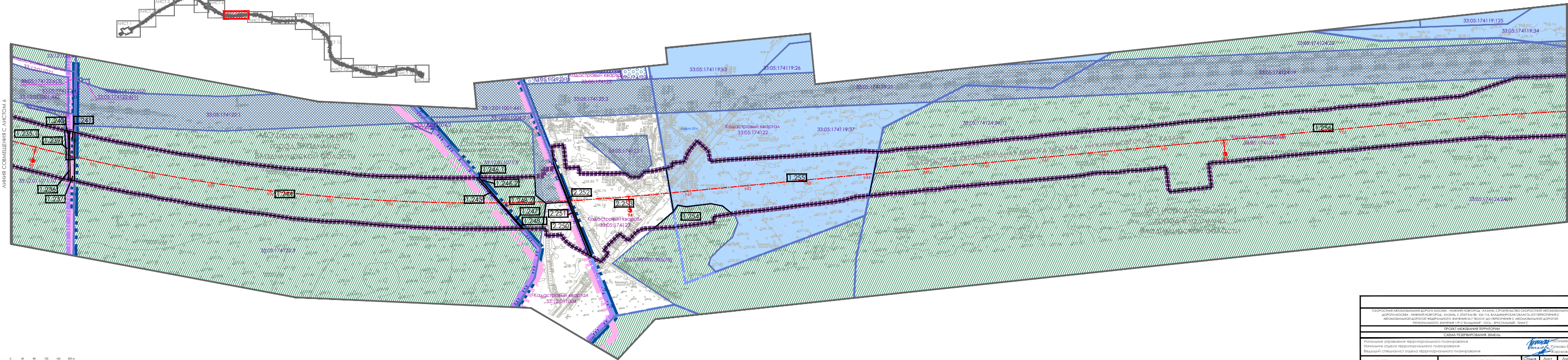


ПРОЕКТ МЕЖЕВАНИЯ ТЕРРИТОРИИ ЛИНЕЙНОГО ОБЪЕКТА "СКОРОСТНАЯ АВТОМОБИЛЬНАЯ ДОРОГА МОСКВА - НИЖНИЙ НОВГОРОД - КАЗАНЬ. СТРОИТЕЛЬСТВО СКОРОСТНОЙ АВТОМОБИЛЬНОЙ ДОРОГИ МОСКВА - НИЖНИЙ НОВГОРОД - КАЗАНЬ, 2 ЭТАП КМ 80 - КМ 116, ВЛАДИМИРСКАЯ ОБЛАСТЬ (ОТ ПЕРЕСЕЧЕНИЯ С АВТОМОБИЛЬНОЙ ДОРОГОЙ ФЕДЕРАЛЬНОГО ЗНАЧЕНИЯ М-7 "ВОЛГА" ДО ПЕРЕСЕЧЕНИЯ С АВТОМОБИЛЬНОЙ ДОРОГОЙ РЕГИОНАЛЬНОГО ЗНАЧЕНИЯ 17Р-2 "ВЛАДИМИР - ГУСЬ - ХРУСТАЛЬНЫЙ - ТУМА")"

СХЕМА РЕЗЕРВИРОВАНИЯ ЗЕМЕЛЬ



СХЕМА РАСПОЛОЖЕНИЯ ЛИСТОВ  
(Владимирская область)

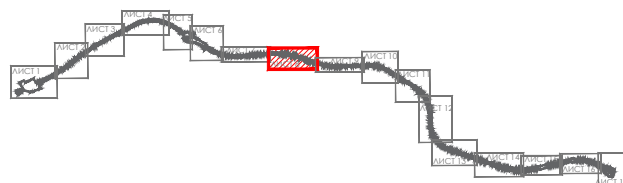


СКОРОСТНАЯ АВТОМОБИЛЬНАЯ ДОРОГА МОСКВА - НИЖНИЙ НОВГОРОД - КАЗАНЬ. СТРОИТЕЛЬСТВО СКОРОСТНОЙ АВТОМОБИЛЬНОЙ ДОРОГИ МОСКВА - НИЖНИЙ НОВГОРОД - КАЗАНЬ, 2 ЭТАП КМ 80 - КМ 116, ВЛАДИМИРСКАЯ ОБЛАСТЬ (ОТ ПЕРЕСЕЧЕНИЯ С АВТОМОБИЛЬНОЙ ДОРОГОЙ ФЕДЕРАЛЬНОГО ЗНАЧЕНИЯ М-7 "ВОЛГА" ДО ПЕРЕСЕЧЕНИЯ С АВТОМОБИЛЬНОЙ ДОРОГОЙ РЕГИОНАЛЬНОГО ЗНАЧЕНИЯ 17Р-2 "ВЛАДИМИР - ГУСЬ - ХРУСТАЛЬНЫЙ - ТУМА")			
ПРОЕКТ МЕЖЕВАНИЯ ТЕРРИТОРИИ			
СХЕМА РЕЗЕРВИРОВАНИЯ ЗЕМЕЛЬ			
Подготовил: специалист территориального планирования Исполнитель: специалист территориального планирования Ведущий специалист: специалист территориального планирования			
Дата: 10.2020	Масштаб: 1:2500	Лист: 1	Лист: 1
Г. МОСКВА			





### СХЕМА РЕЗЕРВИРОВАНИЯ ЗЕМЕЛЬ

[illegible]